
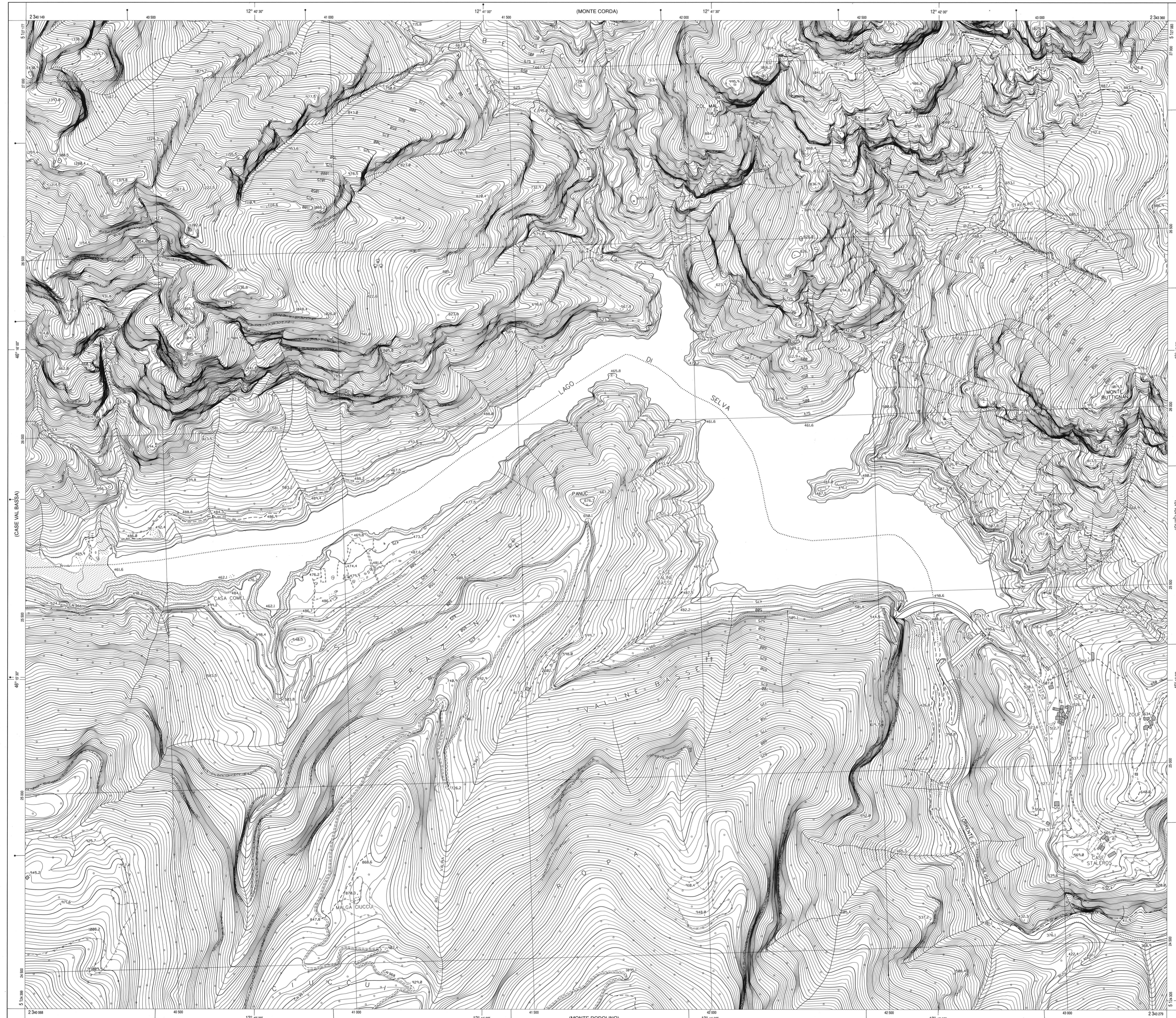


048093 SELVA

SCALA 1:5000




EQUIDISTANZA FRA LE CURVE DI LIVELLO METRI 5 (LE CURVE A TRATTI METRI 1)
ALTIMETRIA ESPRESSA IN METRI E RIFERITA AL LIVELLO MEDIO DEL MARE (BAROGRAFICO DI GENOVA)
LE COORDINATE GEOGRAFICHE SONO RIFERITE AL SISTEMA E.D. 1950
LE COORDINATE PIANE SONO RIFERITE AL SISTEMA NAZIONALE GAUSS-BOAGA



CONVERSIONE DELLE COORDINATE IN U.T.M. (WGS 84)

DA GAUSS - BOAGA		DA U.T.M. (ED 50)	
E	N	E	N
-2 020 004 m	-23	-70	-192



COORDINATE U.T.M. DEI VERTICI (ED50)

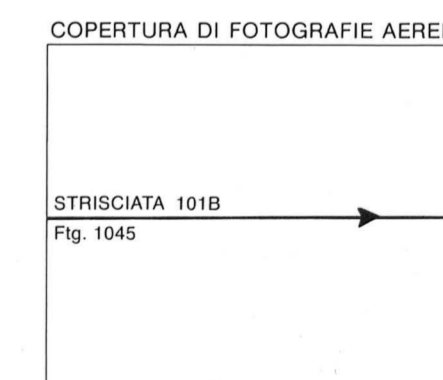
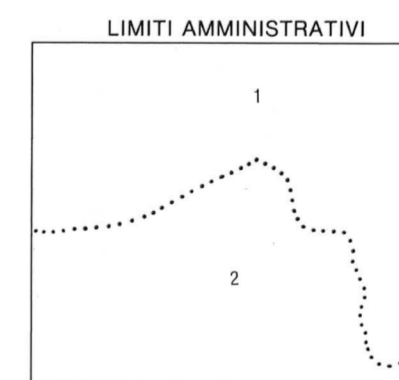
VERTICE	E	N
NO	329 216	5127 346
NE	329 426	5127 253
SO	329 134	5124 568
SE	329 346	5124 475

SITUAZIONE 10000 E 5000 C.T.R.

08	05	06
12	09	10
16	13	14

SITUAZIONE 50000 I.G.M.

008	009	010
004	005	006
001	002	003



1 - TRAMONTI DI SOPRA
2 - FRISANCO

Settembre 2000 - WILD RC20
Scala media dei fotogrammi 1:20000
Restituzione e disegno anno 2001

ESECUZIONE: A.T.I. - Compagnia Generale Ripristinazione S.p.A. - Parma
Benedetti Italo & C. s.n.c. - Firenze
DIREZIONE LAVORI: Arch. M. Ghidini
COLLAUDO: Dr. Ing. G.S. Pascoli
Dott. Sisa P. Coccolato
Geom. E. Cima