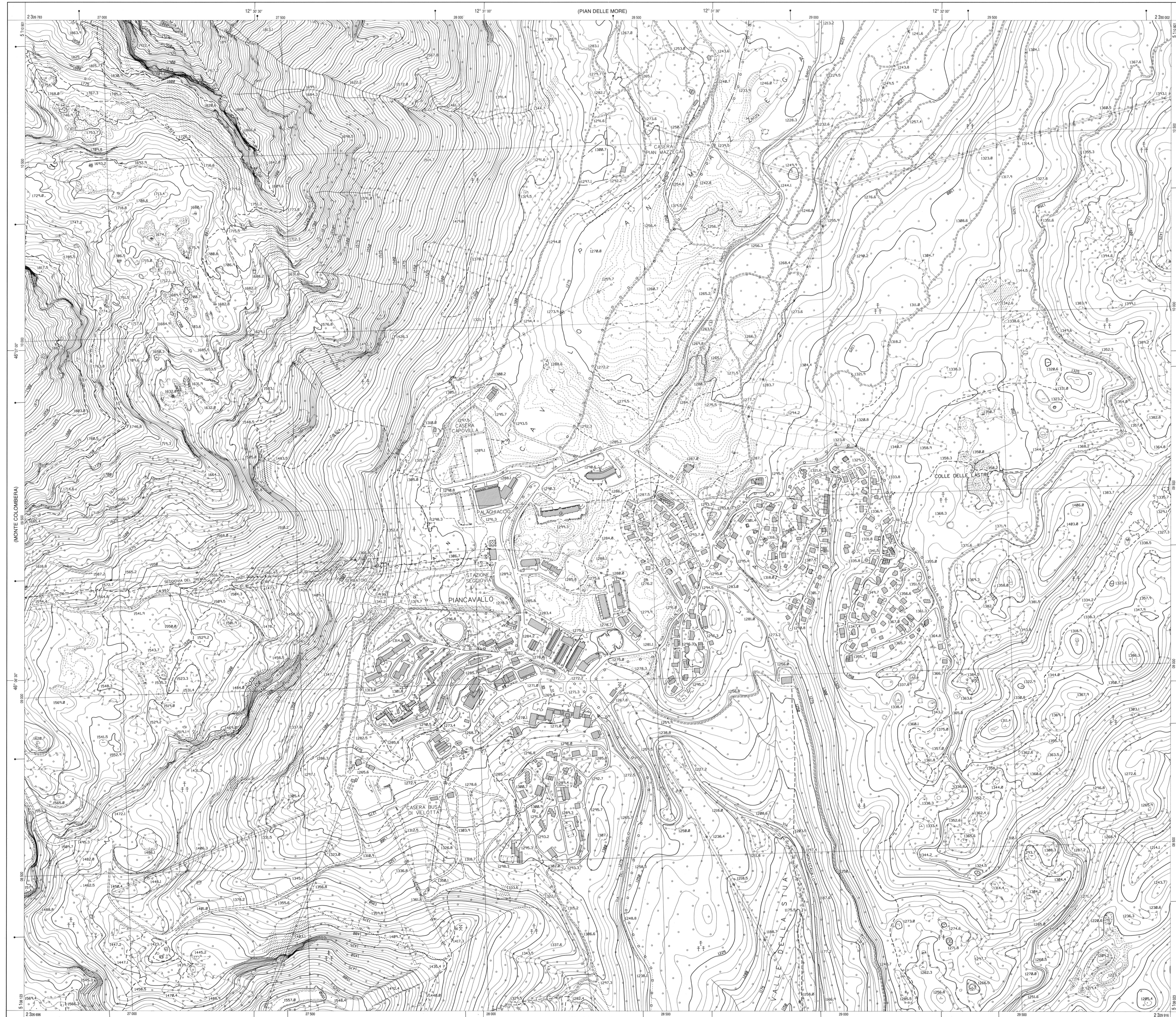


064073
PIANCAVALLO

SCALA 1:5000




EQUIDISTANZA FRA LE CURVE DI LIVELLO METRI 5 (LE CURVE A TRATTI METRI 1)
ALTIMETRIA ESPRESSA IN METRI E RIFERTA AL LIVELLO MEDIO DEL MARE (MAREOGRAFO DI GENOVA)
LE COORDINATE GEOGRAFICHE SONO RIFERITE AL SISTEMA E.O. 1986
LE COORDINATE PIANE SONO RIFERITE AL SISTEMA NAZIONALE GAUSS-BOAGA



CONVERSIONE DELLE COORDINATE IN U.T.M. (WGS 84)

DA GAUSS - BOAGA		DA U.T.M. (ED 50)	
E	N	E	N
-2 020 004 m	-23	-69	-193



COORDINATE U.T.M. DEI VERTICI (ED50)

VERTICE	E	N
NO	306 848	5 111 071
NE	310 058	5 110 971
SO	306 761	5 108 294
SE	309 962	5 108 193

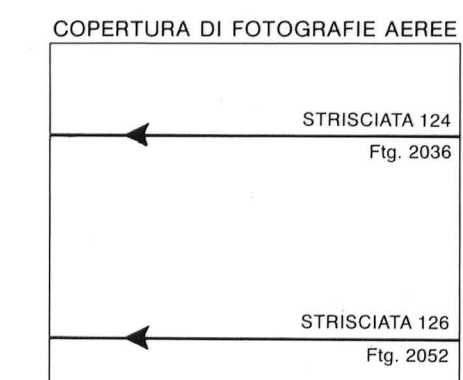
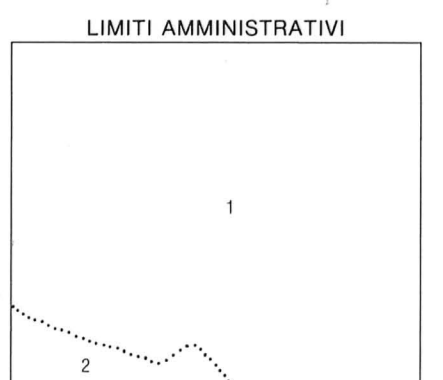
L. RETICOLATO U.T.M. E IMPORTATO A MANIERA COL. SEGRIO

SITUAZIONE 10000 E 5000 C.T.R.

02	03	04
06	07	08
10	11	12

SITUAZIONE 50000 I.G.M.

001 LONIGLIANO	002 CLAVIT	003 TIMONDI DI SOTTO
004 BELLUNO	005 AVIANO	006 MONFALCONE
007 UTERZO VENEZO	008 PIERREDOLE	009 SARCELLO TAGLIAMENTO



1 - AVIANO
2 - BUDDIA

1 - AVIANO
2 - BUDDIA
ESECUZIONE: A.T.I. - Compagnia Generale Riprestazioni S.p.A. - Parma
Benedetti Falò & C. S.n.c. - Firenze
DIREZIONE LAVORI: Arch. M. Ghidini
COLLAUDO: Dr. Ing. G.S. Passoli
Dott. Ing. P. Coccolo
Geom. E. Cima