

048084 MONTE CHIADINS

SCALA 1:5000

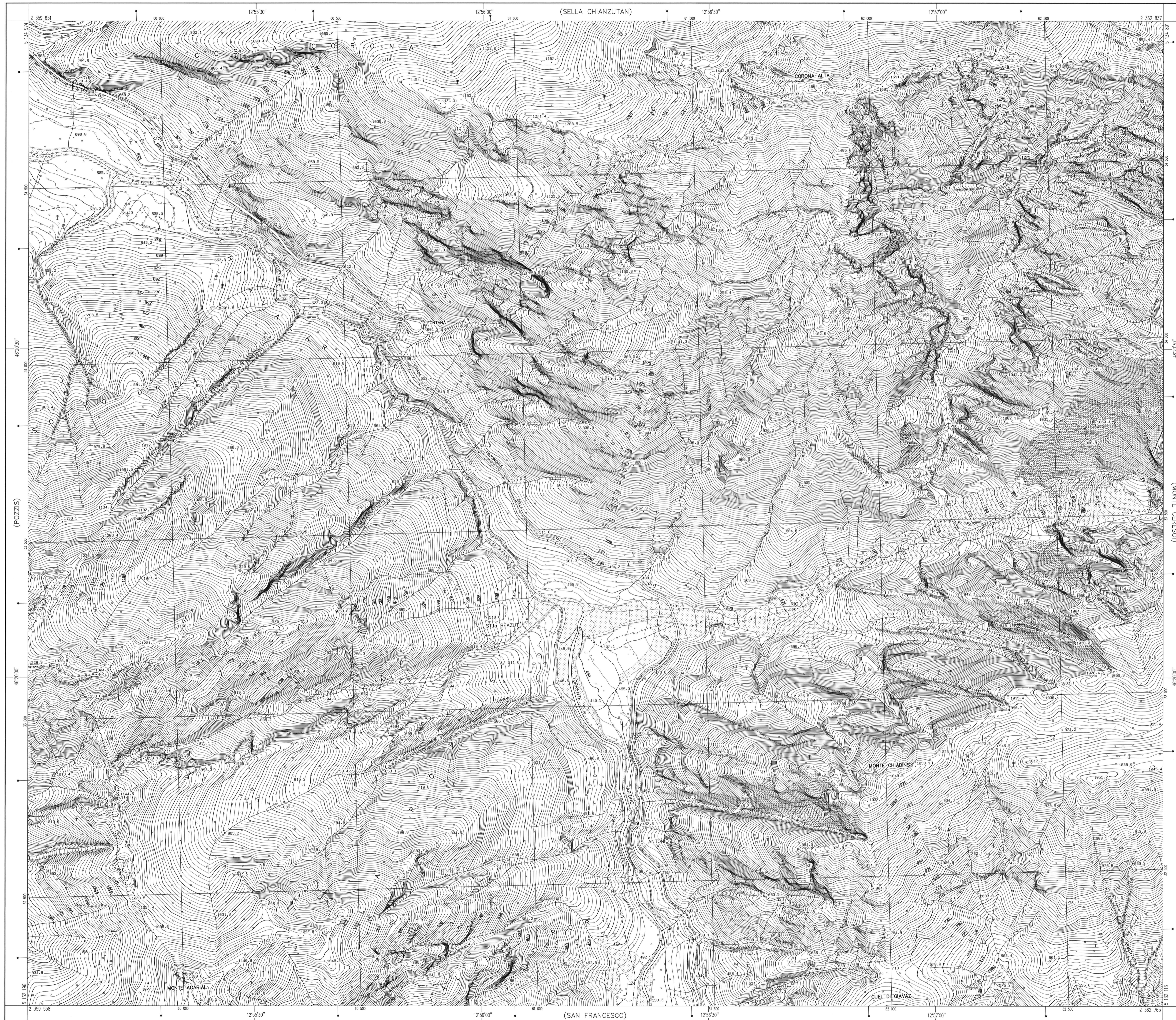


EGUAGLIANZA TRA LE CURVE DI LIVELLO METRI 5 (DE CURVE A TRATTO METRI 1)

ALTIMETRIA ESPRESSA IN METRI E RIFERITA AL LIVELLO MEDIO DEL MARE (MAREGGIATO DI GENOVA)

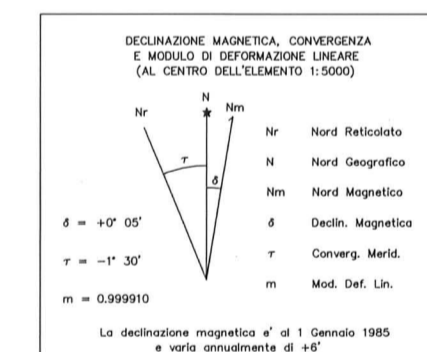
LE COORDINATE GEOGRAFICHE SONO RIFERITE AL SISTEMA G.D. 1980

LE COORDINATE PIANE SONO RIFERITE AL SISTEMA NAZIONALE GAUSS-BOKA



CONVERSIONE DELLE COORDINATE IN U.T.M. (WGS 84)

DA GAUSS - BOGA		DA U.T.M. (E.D. 50)	
E	N	E	N
-2 020 004 m	-23 m	-70 m	-192 m



COORDINATE VERTICI U.T.M. (E.D. 50)

VERTICE	E	N
NO	339 697	5 135 143
NE	342 803	5 135 059
SO	339 624	5 132 365
SE	342 831	5 132 282

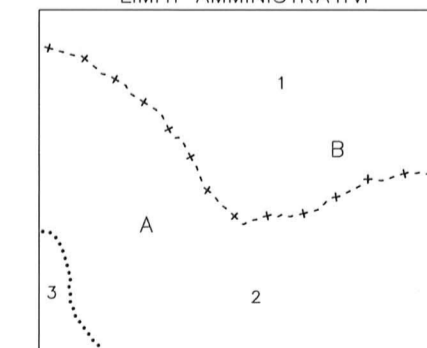
SITUAZIONE 10000 E 5000 C.T.R.

03	04	01
07	08	05
11	12	09

SITUAZIONE 50000 I.G.M.

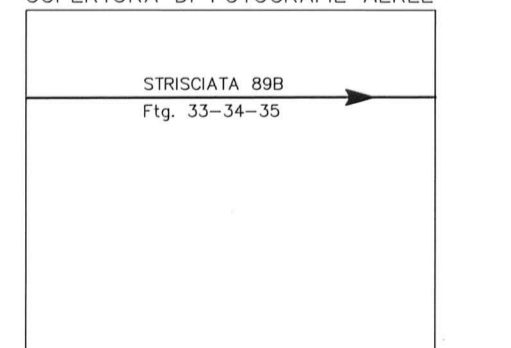
030 AVIANO DI GADONE	031 AMPEZZO	032 TOLMEZZO
047 CLAUT	048 TRAMONTI DI SOTTO	049 CENENA DEL FRIULI
054 AVIANO	055 MARRADO	056 UDINE

LIMITI AMMINISTRATIVI



- A - PORDENONE
- B - UDINE
- 1 - VERZEGNIS
- 2 - VITO D'ASIO
- 3 - TRAMONTI DI SOTTO

COPERTURA DI FOTOGRAFIE AEREE



Settembre 2000 - WLD RC30
Scala media dei fotogrammi 1:20000
Restituzione e disegno: anno 2001

ESECUZIONE: A.T.I. - Compagnia Generale
Ripresoree S.p.A. - Parma
Benedetti Italo & C. s.n.c. - Firenze

DIREZIONE LAVORI: Arch. M. Chiodini
COLLAUDO: Dr. Ing. G.S. Pascoli
Dott.ssa P. Coccolo
Geom. E. Cirio