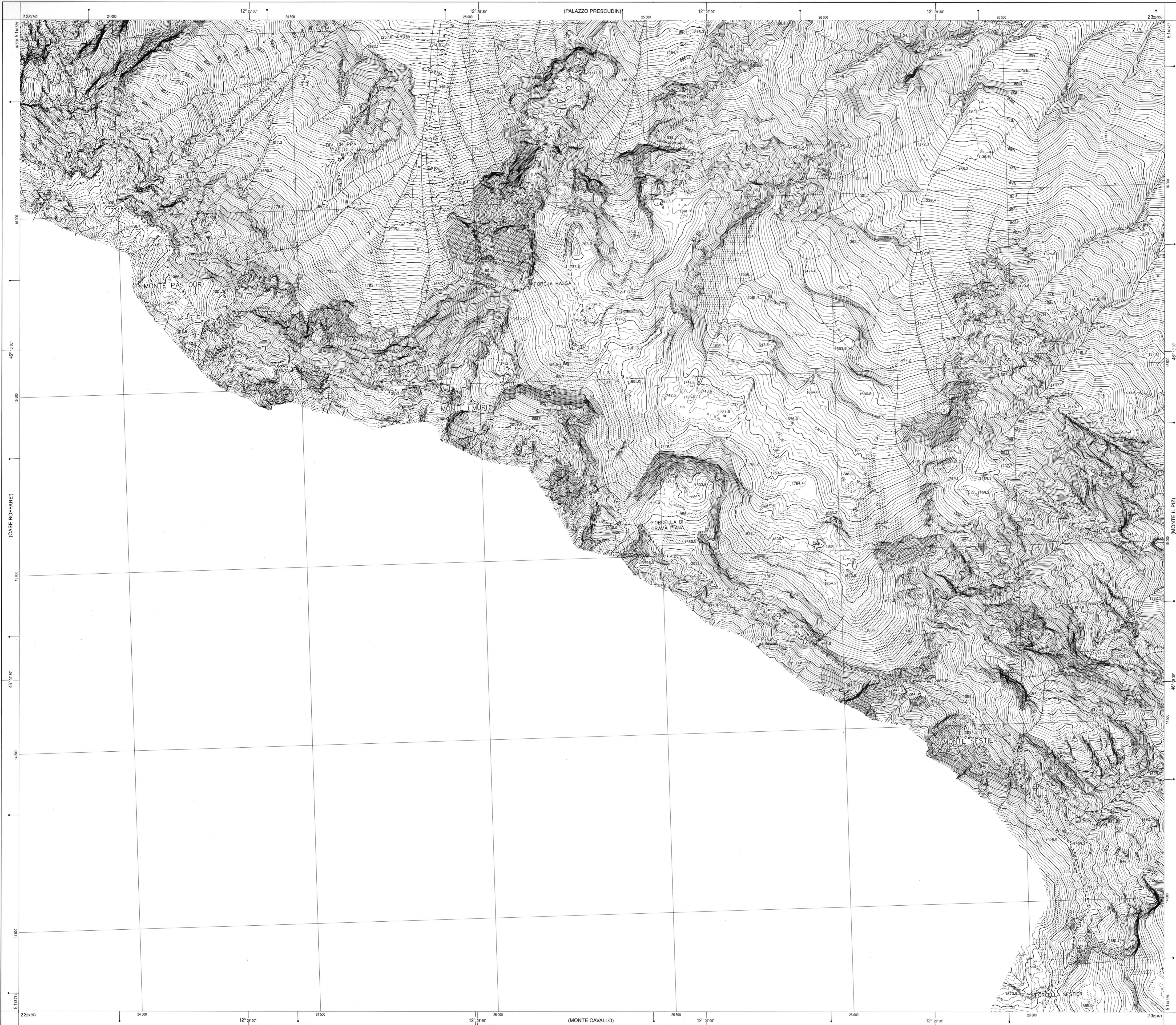


# 064022 MONTE I MURI

SCALA 1:5000




EQUIDISTANZA FRA LE CURVE DI LIVELLO METRI 5 (LE CURVE A TRATTI METRI 1)  
ALTIMETRIA ESPRESSA IN METRI E RIFERITA AL LIVELLO MEDIO DEL MARE (BAROGRAFICO DI GENOVA)  
LE COORDINATE GEOGRAFICHE SONO RIFERITE AL SISTEMA E.D. 1989  
LE COORDINATE PIANE SONO RIFERITE AL SISTEMA NAZIONALE GAUSS-BOAGA



### CONVERSIONE DELLE COORDINATE IN U.T.M. (WGS 84)

DA GAUSS - BOAGA		DA U.T.M. (ED 50)	
E	N	E	N
-2 020 004 m	-23	-69	-193



### COORDINATE U.T.M. DEI VERTICI (ED50)

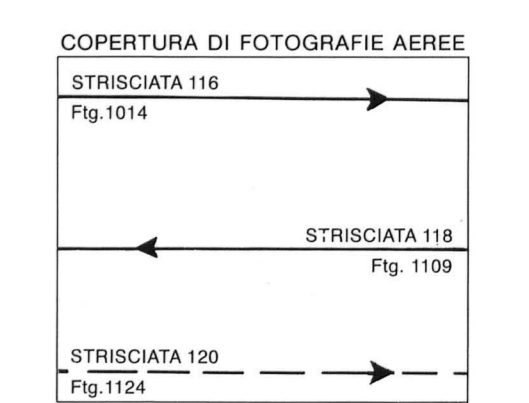
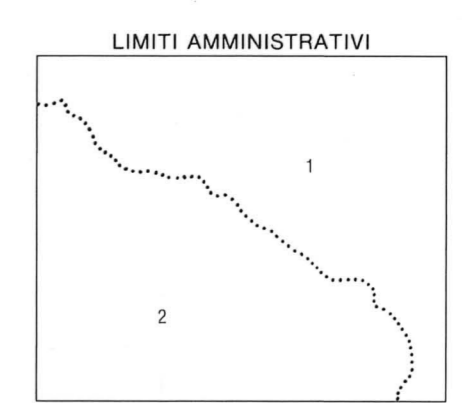
VERTICE	E	N
MO	303 828	5 116 729
ME	307 024	5 116 627
MI	303 719	5 113 951
MA	306 936	5 113 940

### SITUAZIONE 10000 E 5000 C.T.R.

13	14	15
01	02	03
05	06	07

### SITUAZIONE 50000 I.G.M.

006 LONIGLIANO	007 CLAUT	008 TIMONDI DI SOTTO
009 BELLUNO	010 JAVNO	011 MANAGO
012 VITTOLO VENETO	013 PORDENONE	014 IL VITO AL TULLAMENTO



1 - BARCIS  
2 - REGIONE VENETO

ESECUZIONE: A.T.I. - Compagnia Generale  
Riproduzione S.p.A. - Parma  
Benedetti Italo & C. s.n.c. - Firenze

DIREZIONE LAVORI: Arch. M. Ghidini

COLLAUDO: Dr. Ing. G.S. Pascoli  
DIRETTORE: F. Cocchio  
Geom. E. Cima