

047051 MONTE DURANNO


SCALA 1:5000



EQUIDISTANZA FRA LE CURVE DI LIVELLO METRI 5 (LE CURVE A TRATTI METRI 1)
ALTIMETRIA ESPRESSA IN METRI E RIFERITA AL LIVELLO MEDIO DEL MARE (MAREOGRAFO DI GENOVA)
LE COORDINATE GEOGRAFICHE SONO RIFERITE AL SISTEMA E.D. 1950
LE COORDINATE PIANE SONO RIFERITE AL SISTEMA NAZIONALE GAUSS-BOAGA

CONVERSIONE DELLE COORDINATE IN U.T.M. (WGS 84)

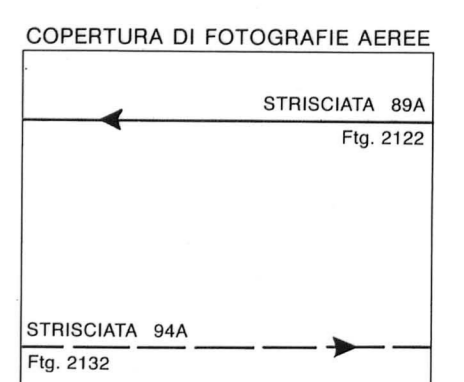
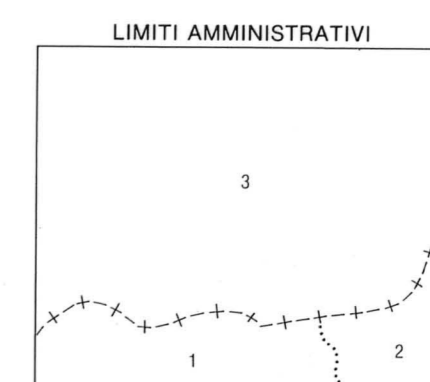
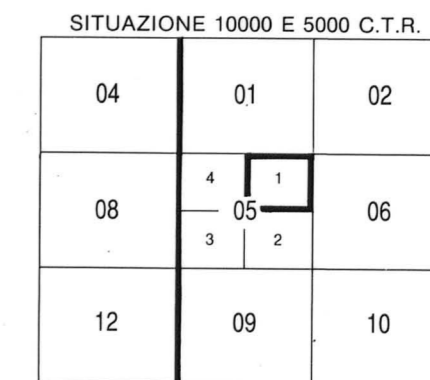
DA GAUSS - BOAGA		DA U.T.M. (ED 50)	
E	N	E	N
-2 020 003 m	-24	-69	-193



COORDINATE U.T.M. DEI VERTICI (ED50)

VERTICE	E	N
NO	298 019	5 136 383
NE	301 225	5 136 277
SO	297 927	5 133 805
SE	301 135	5 133 499

A. RETICOLATO U.T.M. E RIPORTATO A MAREGGIO COL. SEBINO



- 1 - ERTO E CASSO
- 2 - CIMOLAIS
- 3 - REGIONE VENETO

1 - Settembre 2000 - WILD RIC20
 Scala media dei fotogrammi 1:20000
 Restituzione e disegno: 2000

ESECUZIONE A.T.I. Compagnia Generale
 Ripresearee S.p.A. - Parma
 Benevetti Italo & C. s.n.c. - Firenze
 DIREZIONE LAVORI Arch. M. Ghislini
 COLLAUDO Dr. Ing. G.S. Pascoli
 Dott.ssa P. Cocco
 Geom. E. Cima

FOGLIO 50 000 I.G.M. N° 047
 SEZIONE: 047050 MONTE DURANNO
 ELEMENTO: 047051 MONTE DURANNO