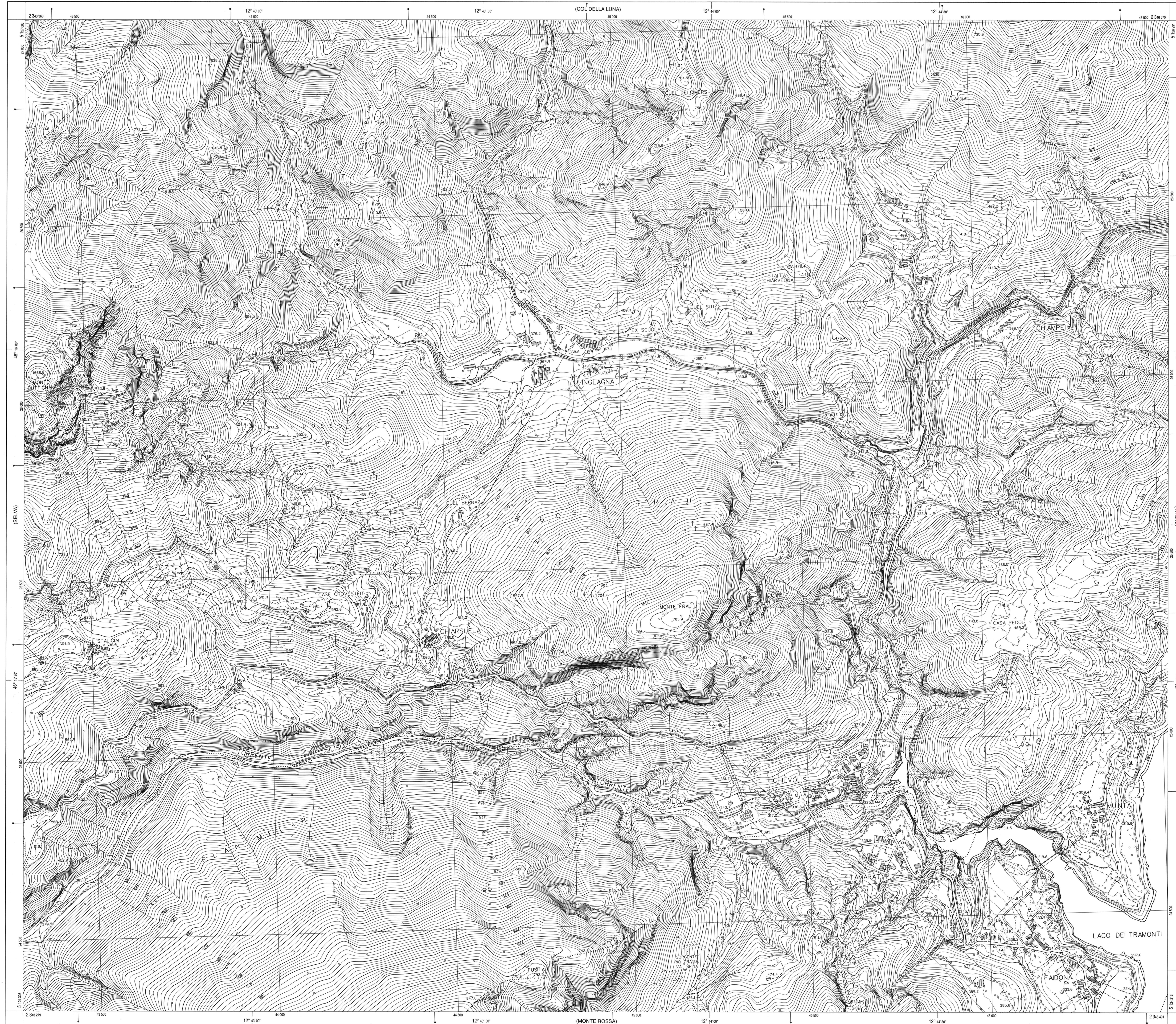


048092 CHIÈVOLIS

SCALA 1:5000

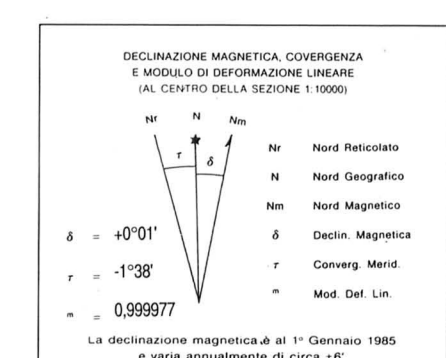


EQUIDISTANZA FRA LE CURVE DI LIVELLO METRI 5 (LE CURVE A TRATTI METRI 1)
ALTIMETRIA ESPRESSA IN METRI E RIFERITA AL LIVELLO MEDIO DEL MARE (BARIGRAFICO DI GENOVA)
LE COORDINATE GEOGRAFICHE SONO RIFERITE AL SISTEMA E.D. 1950
LE COORDINATE PIANE SONO RIFERITE AL SISTEMA NAZIONALE GAUSS-BOAGA



CONVERSIONE DELLE COORDINATE IN U.T.M. (WGS 84)

DA GAUSS - BOAGA		DA U.T.M. (ED 50)	
E	N	E	N
-2 020 004 m	-23	-70	-192



COORDINATE U.T.M. DEI VERTICI (ED50)


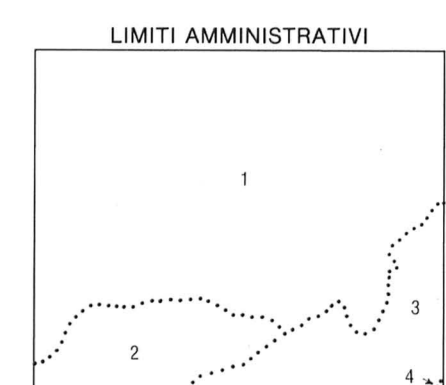
VERTICE	E	N
140	323 426	5127 253
141	326 636	5127 161
142	323 346	5124 475
143	326 557	5124 383

SITUAZIONE 10000 E 5000 C.T.R.

08	05	06
12	4 1 3 2	10
16	13	14

SITUAZIONE 50000 I.G.M.

140	141	142
143	144	145
146	147	148



- 1 - TRAMONTI DI SOPRA
- 2 - FRISANCO
- 3 - TRAMONTI DI SOTTO
- 4 - FRAZ. DEL COM. DI TRAMONTI DI SOPRA

Settembre 2000 - WILD RIC20
Scala media dei fotogrammi 1:20000
Restituzione e disegno anno 2001

ESECUZIONE: A.T.I. Compagnia Generale Ripreserese S.p.A. - Parma
Benedetti Italo & C. s.n.c. - Firenze
DIREZIONE LAVORI: Arch. M. Grassini
COLLAUDO: Dr. Ing. G.S. Pascoli
Dott.ssa P. Coccolo
Geom. E. Cama