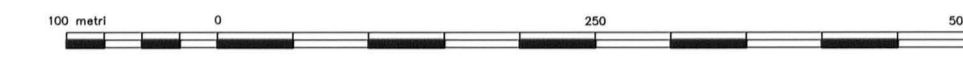
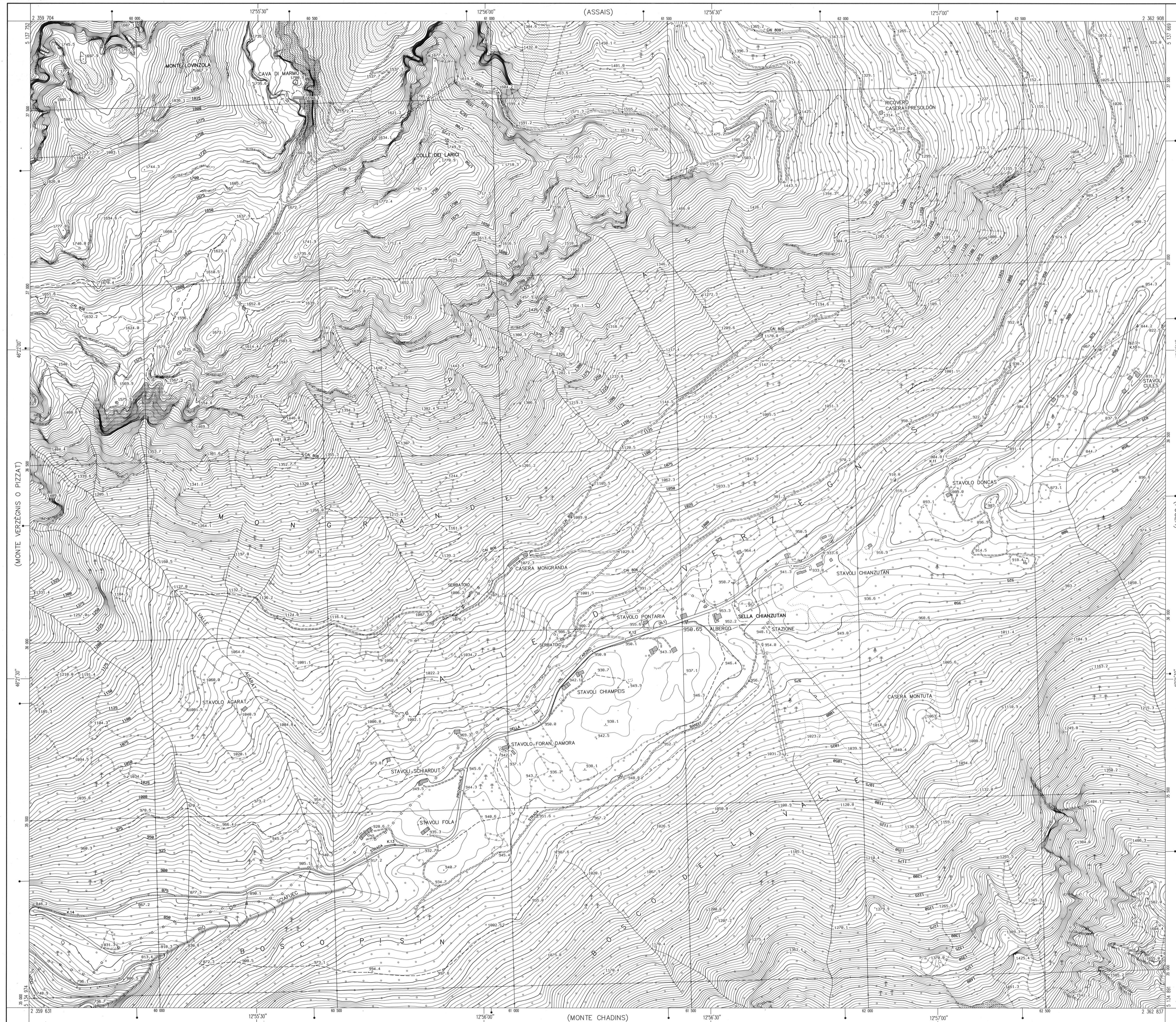


048043 SELLA CHIANZUTAN

SCALA 1:5000




EQUIDISTANZA TRA LE CURVE DI LIVELLO METRI 5 (LE CURVE A TRATTI METRI 1)
ALTIMETRIA ESPRESSA IN METRI E REFERITA AL LIVELLO MENO DEL MARE (MAREGGIATO DI GENOVA)
LE COORDINATE GEOGRAFICHE SONO REFERITE AL SISTEMA G.5. 1950
LE COORDINATE PIANE SONO REFERITE AL SISTEMA NAZIONALE GAUSS-BODAGA



CONVERSIONE DELLE COORDINATE IN U.T.M. (WGS 84)

DA GAUSS - BODAGA		DA U.T.M. (E.D. 50)	
E	N	E	N
-2 020 004 m	-23 m	-70 m	-192 m



COORDINATE VERTICI U.T.M. (E.D. 50)

VERTICE	E	N
NO	339 770	5 137 921
NE	342 875	5 137 837
SO	339 697	5 135 143
SE	342 903	5 135 059

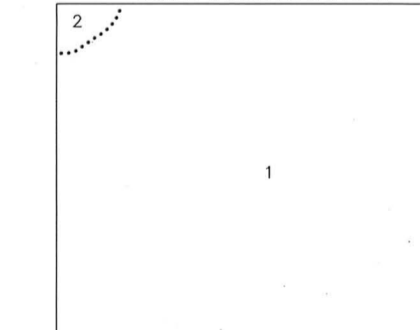
SITUAZIONE 10000 E 5000 C.T.R.

15	16	13
03	04	01
07	08	05

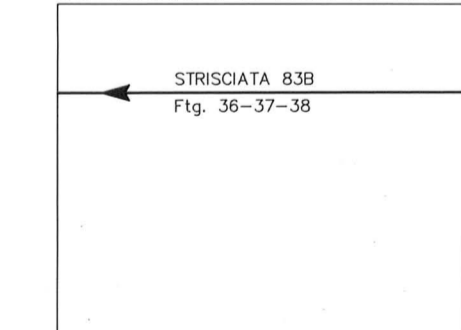
SITUAZIONE 50000 I.G.M.

030 ARZIZO DI CADORE	032 ARZIZO	033 FRANZOSI
047 GLAUT	048 TRAVI DI SOTTO	049 GONNA DEI FRIULI
064 AMARO	065 MARIANO	066 DORE

LIMITI AMMINISTRATIVI



COPERTURA DI FOTOGRAFIE AEREE



1 - VERZEGNIS
2 - ENEMONZO

Settembre 2000 - MLD RC30
Scala media dei fotogrammi 1:20000
Restituzione e disegno: anno 2001

ESCUZIONE: A.T.L. - Compagnia Generale Riproscoria S.p.A.-Parma
Benedetti Italo & C. s.n.c.-Firenze
DIREZIONE LAVORI: IACIR - M. Onofri
COLLAUDO: Dr. Ing. G.S. Pascoli
Dott.ssa P. Cocco
Geom. E. Cimo