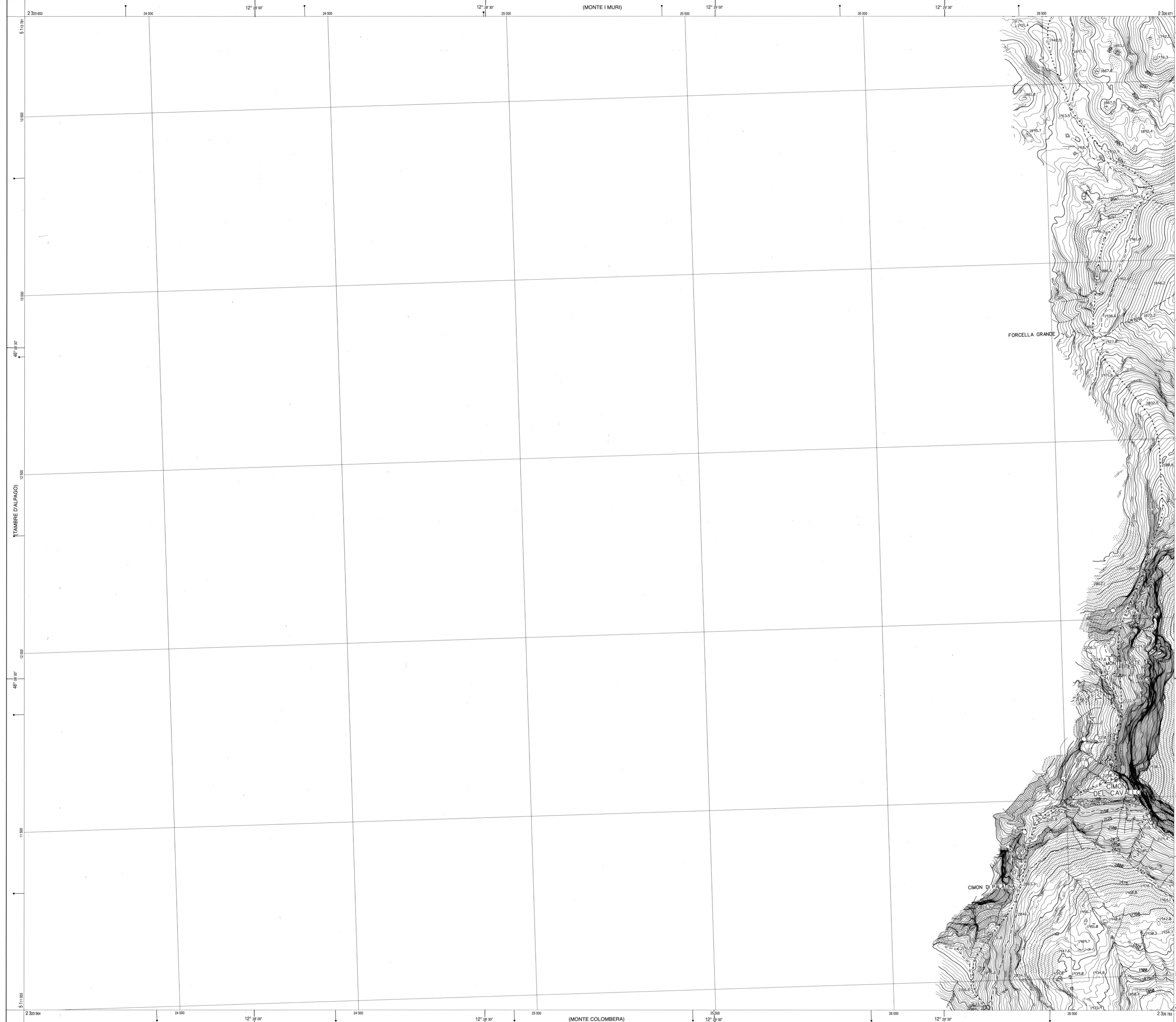


064061
MONTE CAVALLO

SCALA 1:5000

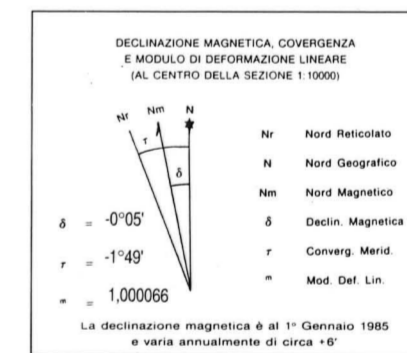


EQUIDISTANZA FRA LE CURVE DI LIVELLO METRI 5 (LE CURVE A TRATTI METRI 1)
ALTIMETRIA ESPRESSA IN METRI E RIFERITA AL LIVELLO MEDIO DEL MARE (BAROGRADO DI GENOVA)
LE COORDINATE GEOGRAFICHE SONO RIFERITE AL SISTEMA E.O. 1950
LE COORDINATE PIANE SONO RIFERITE AL SISTEMA NAZIONALE GAUSS-BOAGA



CONVERSIONE DELLE COORDINATE IN U.T.M. (WGS 84)

DA GAUSS - BOAGA		DA U.T.M. (ED 40)	
E	N	E	N
-2 020 004 m	-23	-69	-193



COORDINATE U.T.M. DEI VERTICI (ED50)

VERTICE	E	N
01	303 719	5 113 951
02	305 336	5 113 840
03	303 630	5 111 174
04	305 849	5 111 071


SITUAZIONE 10000 E 5000 C.T.R.

01	02	03
04	05	07
08	09	11

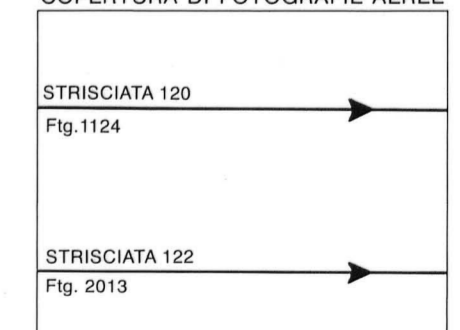
SITUAZIONE 50000 I.G.M.

004 LONERIGIONE	007 CLAVT	008 TRAMONTI DI SOTTO
005 BELLONO	006 AVIANO	009 MARRAGO
004 VITTORIO VENETO	005 FORSENONE	006 S.VITO AL TALLAMERIO

LIMITI AMMINISTRATIVI



COPERTURA DI FOTOGRAFIE AEREE



- 1 - BARCIS
- 2 - AVIANO
- 3 - REGIONE VENETO

ESECUZIONE A.T.I. Compagnia Generale Ripresearee S.p.A. - Parma
Benedetti Italo & C. s.n.c. - Firenze
DIREZIONE LAVORI Arch. M. Ghislini
COLLAUDO Dr. Ing. G.S. Pascoli
Geom. E. Cima