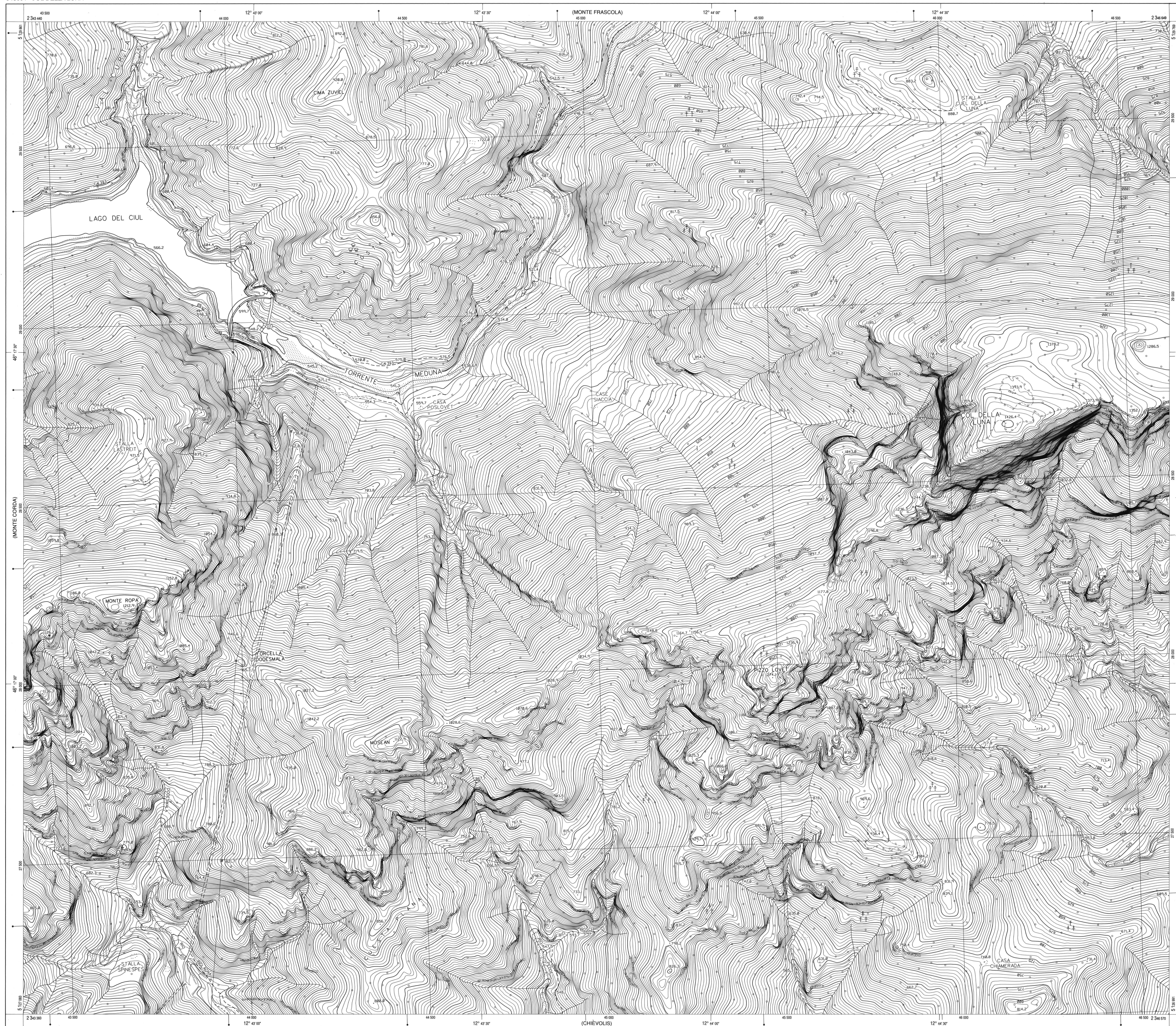





EQUIDISTANZA FRA LE CURVE DI LIVELLO METRI 5 (LE CURVE A TRATTI METRI 1)  
ALTIMETRIA ESPRESSA IN METRI E REFERITA AL LIVELLO MEDIO DEL MARE (BARIGRAFICO DI GENOVA)  
LE COORDINATE GEOGRAFICHE SONO REFERITE AL SISTEMA E.O. 1959  
LE COORDINATE PIANE SONO REFERITE AL SISTEMA NAZIONALE GAUSS-BOAGA



CONVERSIONE DELLE COORDINATE IN U.T.M. (WGS 84)  
DA GAUSS - BOAGA DA U.T.M. (ED 50)

E	N	E	N
-2 020 004 m	-23	-70	-192



COORDINATE U.T.M. DEI VERTICI (ED 50)



VERTICE	E	N
101	323 506	5 130 000
104	326 715	5 129 908
100	323 426	5 127 253
102	326 636	5 127 161

SITUAZIONE 10000 E 5000 C.T.R.

08	05	06
12	02	10
16	13	14

SITUAZIONE 50000 I.G.M.

101	102	103
104	105	106
107	108	109



1 - TRAMONTI DI SOPRA  
Settembre 2000 - WILD RC20  
Scala media dei fotogrammi 1:20000  
Restituzione e stampa: anno 2001

ESECUZIONE A.T.I. - Compagnia Generale  
Ripresariane S.p.A. - Parma  
DIREZIONE LAVORI Arch. M. Ghisla  
COLLAUDO Dr. Ing. G.S. Passolunghi  
Dott.ssa P. Coccollo  
Geom. E. Cina

FOGLIO 50 000 I.G.M. N° 048  
SEZIONE: 048090 CHIEVOLIS  
ELEMENTO: 048091 COL DELLA LUNA