



048121 MONTE FLAGEL

SCALA 1:5000

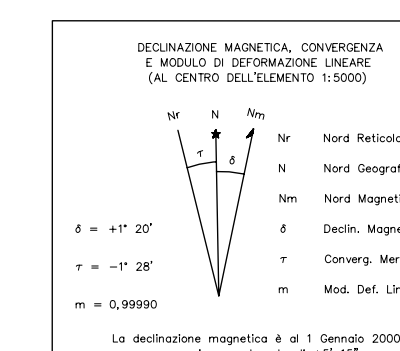


EQUIDISTANZA TRA LE CURVE DI LIVELLO METRI 5 (LE CURVE A TRATTI METRI 1)
ALTIMETRIA ESPRESSA IN METRI E REFERITA AL LIVELLO MEDIO DEL MARE (MAREOGRAFIO DI GENOVA)
LE COORDINATE GEOGRAFICHE SONO REFERITE AL SISTEMA E.D. 50
LE COORDINATE PIANE SONO REFERITE AL SISTEMA NAZIONALE GAUSS-BOAGA

AGGIORNAMENTO GENERALE ANNO 2004

CONVERSIONE DELLE COORDINATE IN U.T.M. (WGS 84)

DA GAUSS - BOAGA		DA U.T.M. (E.D. 50)	
E	N	E	N
-2 020 004 m	-23 m	-71 m	-192 m

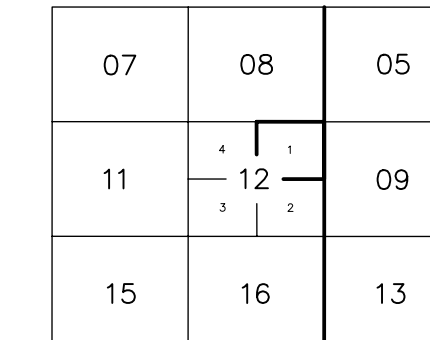


COORDINATE DEI VERTICI U.T.M.

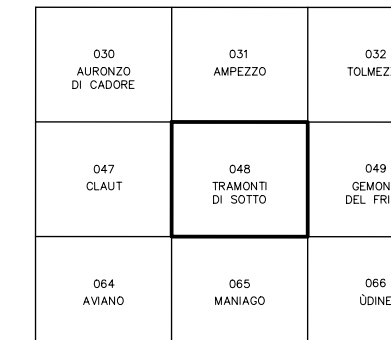
VERTICE	E.D. 50		WGS 84	
	E	N	E	N
NO	342 800	5 129 504	342 688	5 129 312
NE	345 969	5 129 422	345 898	5 129 230
SO	342 688	5 126 726	342 618	5 126 534
SE	345 899	5 126 644	345 828	5 126 452

IL RETICOLATO U.T.M. E.D. 50 È RIPRODOTTO A MAPPIRE COL SOGNO

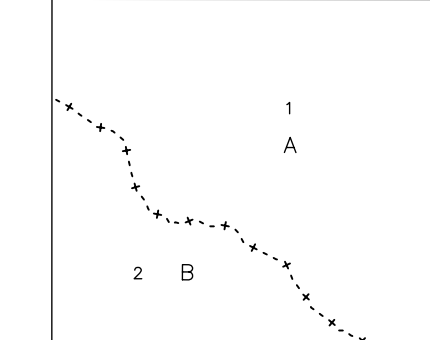
SITUAZIONE 10000 E 5000 C.T.R.



SITUAZIONE 50000 I.G.M.

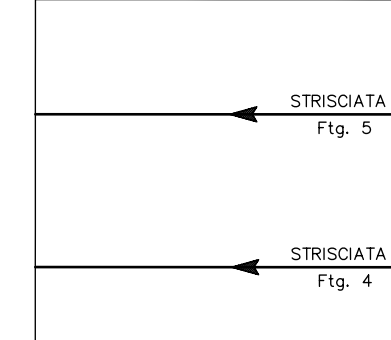


LIMITI AMMINISTRATIVI



A - UDINE
B - PORDENONE
1 - TRASAGHIS
2 - VITO D'ASIO

COPERTURA DI FOTOGRAFIE AEREE



Luglio-Agosto 2004 - WILD RC30
Scala media dei fotogrammi 1:10000
Restituzione e disegno anno 2004-2005

1ª EDIZIONE 1991
2ª EDIZIONE 2000
3ª EDIZIONE 2004

ESECUZIONE : A.T.L. - Compagnia Generale
Riproduzione: S.p.A. - Parma
Benedetti Italo s.r.l. - Firenze
DIREZIONE LAVORI : Arch. M. Ghidini
COLLAUDO : Geom. E. Cirio

FOGLIO 50000 I.G.M.:
SEZIONE: 048120
ELEMENTO: 048121

N. 048
PIELUNGO
MONTE FLAGEL