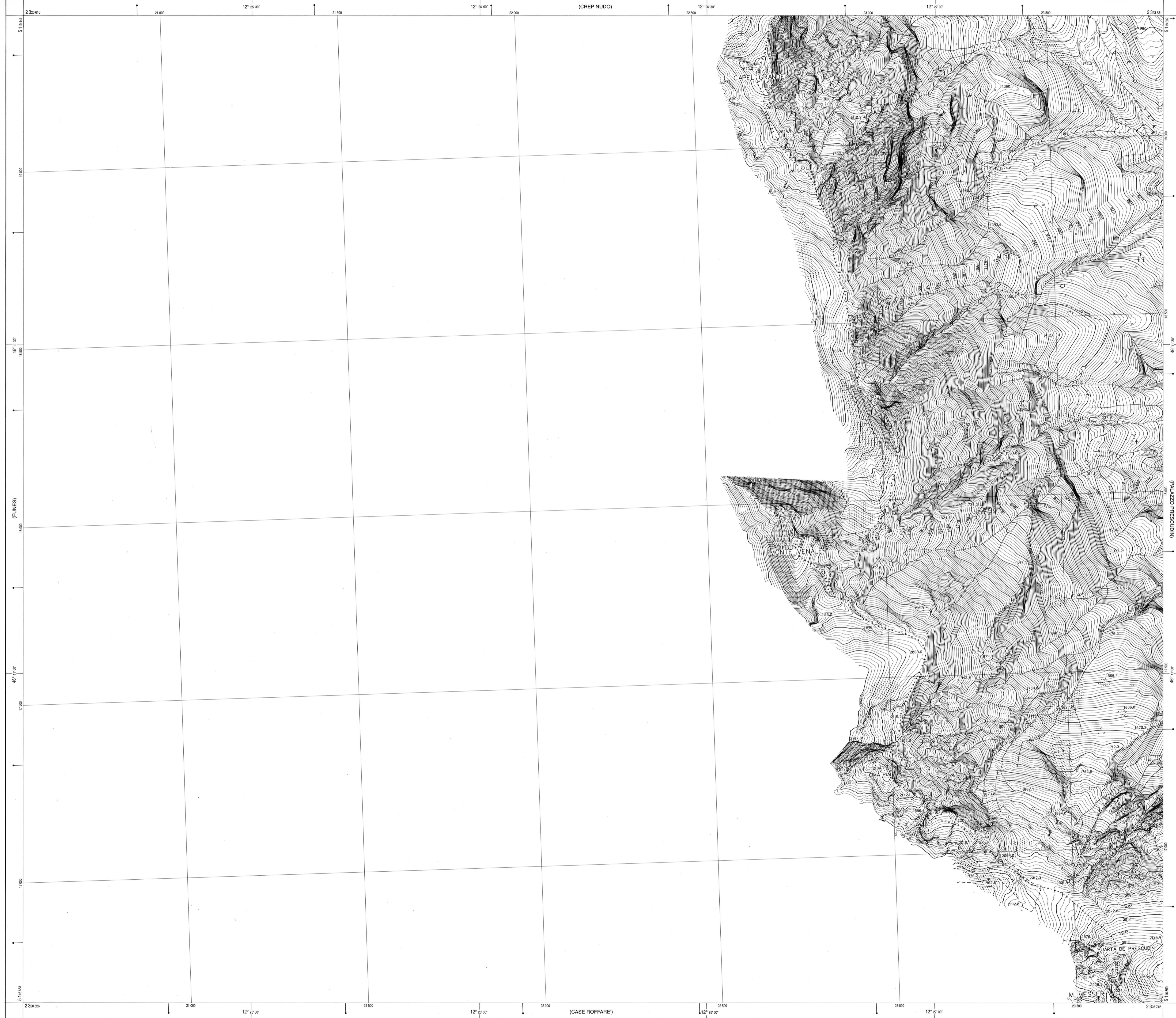


064024
MONTE VENALE

SCALA 1:5000




EQUIDISTANZA FRA LE CURVE DI LIVELLO METRI 5 (LE CURVE A TRATTI METRI 1)
ALTIMETRIA ESPRESSA IN METRI E RIFERITA AL LIVELLO MEDIO DEL MARE (MAREOGRAFIO DI GENOVA)
LE COORDINATE GEOGRAFICHE SONO RIFERITE AL SISTEMA E.D. 1980
LE COORDINATE PIANE SONO RIFERITE AL SISTEMA NAZIONALE GAUSS-BOAGA



CONVERSIONE DELLE COORDINATE IN U.T.M. (WGS 84)

| DA GAUSS - BOAGA | | DA U.T.M. (ED 50) | |
|------------------|-----|-------------------|------|
| E | N | E | N |
| -2 020 004 m | -23 | -69 | -193 |



COORDINATE U.T.M. DEI VERTICI (ED50)

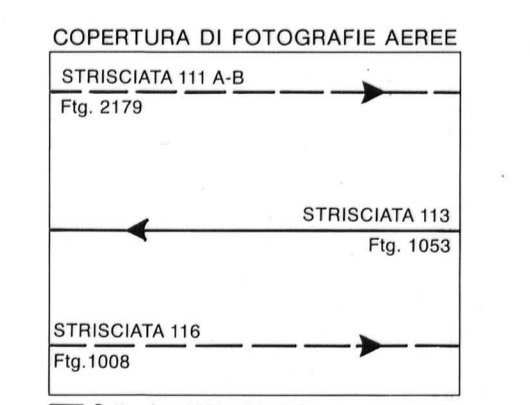
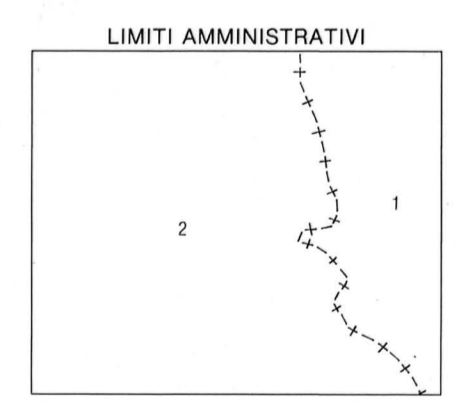
| VERTICE | E | N |
|---------|---------|-----------|
| NO | 300 682 | 5 119 611 |
| NE | 303 897 | 5 119 507 |
| SO | 300 591 | 5 116 833 |
| SE | 303 808 | 5 116 729 |

SITUAZIONE 10000 E 5000 C.T.R.

| | | |
|----|----|----|
| 13 | 14 | 15 |
| 01 | 02 | 03 |
| 05 | 06 | 07 |

SITUAZIONE 50000 I.G.M.

| | | |
|---------------------------|-------------------|----------------------------------|
| 008 LORGANONE | 007 CLAUT | 006 TRAVANTO DE RUFFO |
| 003 BELLINO | 004 AVIANO | 005 MARRAGO |
| 004 VITTORIO VENETO | 005 FORZIERONE | 006 S.VITO AL PALANZAMENTO |



1 - BARCIS
2 - REGIONE VENETO

ESECUZIONE A.T.I. - Compagnia Generale Ripresesere S.p.A. - Parma
Benedetti Italo & C. s.n.c. - Firenze
DIREZIONE LAVORI Arch. M. Ghidini
COLLAUDO Dr. Ing. G.S. Pascoli
Dott.ssa P. Cocco
Geom. E. Cima

FOGLIO 50 000 I.G.M. N° 064
SEZIONE: 064020 MONTE MESSER
ELEMENTO: 064024 MONTE VENALE