

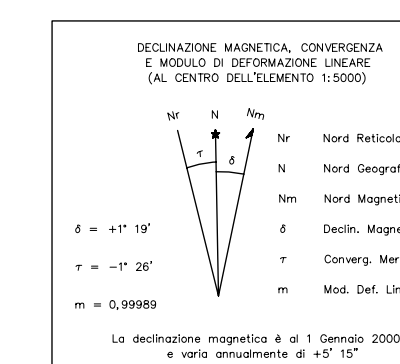


EQUIDISTANZA TRA LE CURVE DI LIVELLO METRI 5 (LE CURVE A TRATTI METRI 1)
ALTIMETRIA ESPRESSA IN METRI E RIFERITA AL LIVELLO MEDIO DEL MARE (BAROLOGRAFICO DI GENOVA)
LE COORDINATE GEOGRAFICHE SONO RIFERITE AL SISTEMA E.D. 50
LE COORDINATE PIANE SONO RIFERITE AL SISTEMA NAZIONALE GAUSS-BOAGA

AGGIORNAMENTO GENERALE ANNO 2004

CONVERSIONE DELLE COORDINATE IN U.T.M. (WGS 84)

DA GAUSS - BOAGA		DA U.T.M. (E.D. 50)	
E	N	E	N
-2 020 004 m	-23 m	-70 m	-192 m

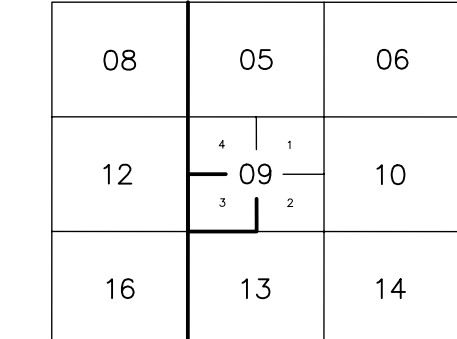


COORDINATE DEI VERTICI U.T.M.

VERTICE	E.D. 50		WGS 84	
	E	N	E	N
NO	345 889	5 126 644	345 828	5 126 452
NE	349 100	5 126 564	349 039	5 126 372
SO	345 828	5 123 866	345 758	5 123 674
SE	349 040	5 123 786	348 970	5 123 594

IL RETICOLO U.T.M. CO. 30 È RIPRODOTTO A MAGNIFICAZIONE 1:5000


SITUAZIONE 10000 E 5000 C.T.R.



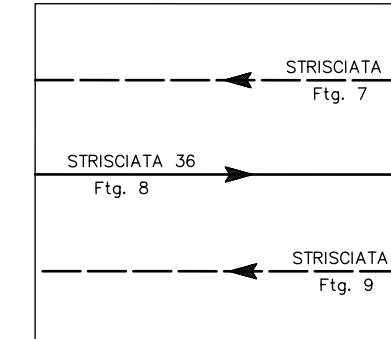
SITUAZIONE 50000 I.G.M.



LIMITI AMMINISTRATIVI



COPERTURA DI FOTOGRAFIE AEREE



1 - TRASCAGHIS
2 - FORCAGNIA NEL FRIULI

Luglio-Agosto 2004 - WILD RC30
Scala media dei fotogrammi 1:10000
Restituzione e disegno anno 2004-2005

1ª EDIZIONE 1991
2ª EDIZIONE 2004

ESECUZIONE : A.T.I. - Compagnia Generale
Ripresoreria S.p.A. - Parma
Benedetti Foto s.r.l. - Firenze
DIREZIONE LAVORI : Arch. M. Ghidini
COLLAUDO : Geom. E. Cirio

FOLGIO 50000 I.G.M.:
SEZIONE: 049090
ELEMENTO: 049093

N. 049
OSOPPE
PEONIS