

047084
CIMA DELLA GRAVUZZA


SCALA 1:5000



EQUIDISTANZA FRA LE CURVE DI LIVELLO METRI 5 LE CURVE A TRATTI METRI 1)
ALTIMETRIA ESPRESSA IN METRI E RIFERITA AL LIVELLO MEDIO DEL MARE (MAREOGRAFO DI GENOVA)
LE COORDINATE GEOGRAFICHE SONO RIFERITE AL SISTEMA E.O. 1980
LE COORDINATE PIANE SONO RIFERITE AL SISTEMA NAZIONALE GAUSS-BOAGA

CONVERSIONE DELLE COORDINATE IN U.T.M. (WGS 84)

DA GAUSS - BOAGA		DA U.T.M. (ED 50)	
E	N	E	N
-2 020 000 m	-24	-69	-193



COORDINATE U.T.M. DEI VERTICI (ED50)

VERTICE	E	N
10	314 048	5 135 872
11	317 255	5 135 775
12	313 964	5 133 094
13	317 172	5 132 987

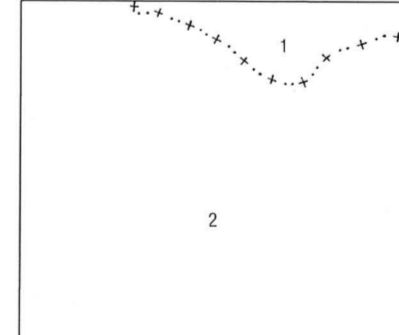
SITUAZIONE 10000 E 5000 C.T.R.

03	04	01
07	08	05
11	12	09

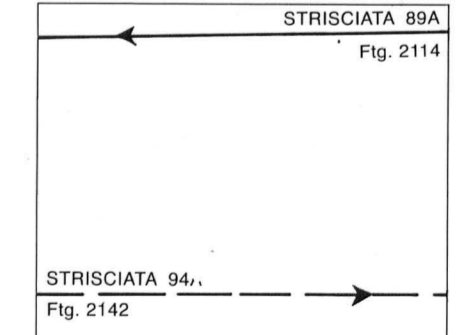
SITUAZIONE 50000 I.G.M.

001 CORNAGET	002 AMARINO	003 MAREZZO
004 SANGONNE	005 CLAUT	006 TRAMONTI
007 MELLANO	008 MAMMO	009 MAMMO

LIMITI AMMINISTRATIVI



COPERTURA DI FOTOGRAFIE AEREE STRISCIA 88A



- 1 - FORNI DI SOTTO
- 2 - CLAUT

ESECUZIONE A.T.I. Compagnia Generale Ripresesere S.p.A. - Parma
DIREZIONE LAVORI Arch. M. Ghidini
COLLAUDO Dr. Ing. G.S. Pascoli
Geom. E. Cama