

064114  
CASERA CASTALDIA

SCALA 1:5000




EQUIDISTANZA FRA LE CURVE DI LIVELLO METRI E LE CURVE A TRATTI METRI 1)  
ALTIMETRIA ESPRESSA IN METRI E RIFERITA AL LIVELLO MEDIO DEL MARE (BARIGRAFICO DI GENOVA)  
LE COORDINATE GEOGRAFICHE SONO RIFERITE AL SISTEMA E.D. 1960  
LE COORDINATE PIANE SONO RIFERITE AL SISTEMA NAZIONALE GAUSS-BOAGA



CONVERSIONE DELLE COORDINATE IN U.T.M. (WGS 84)

DA GAUSS - BOAGA		DA U.T.M. (ED 50)	
E	N	E	N
-2 020 004 m	-23	-69	-193



COORDINATE U.T.M. DEI VERTICI (ED50)

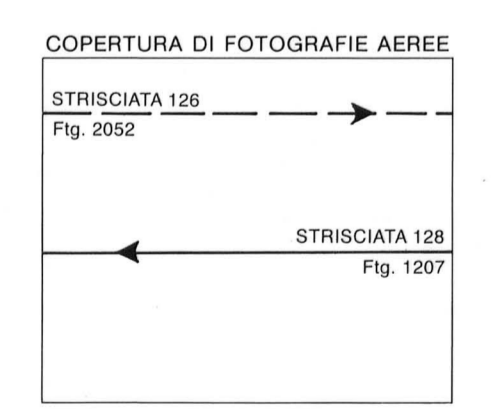
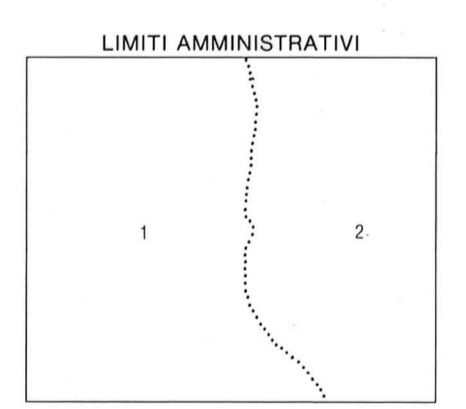
VERTICE	E	N
NO	306 761	5 109 294
NE	309 982	5 108 193
SO	306 674	5 105 516
SE	309 896	5 105 416

SITUAZIONE 10000 E 5000 C.T.R.

06	07	08
10	11	12
14	15	16

SITUAZIONE 50000 I.G.M.

046 LONERONE	047 CLAUT	048 TRAMANO DI SOTTO
049 BELLUZZO	050 AVIANO	051 MARANO
052 VITTORIO VENETO	053 PORDENONE	054 SUTRI AL TAGLIAMENTO



1 - BUDOIA  
2 - AVIANO

Settembre 2000 - WILD RC20-30  
Scala media dei fotogrammi 1:10000  
Restituzione e disegno: anno 2001

ESECUZIONE A.T.I. - Compagnia Generale Ripristinamenti S.p.A. - Parma  
Benedetti Italo & C. s.n.c. - Firenze

DIREZIONE LAVORI Arch. M. Ghidini  
COLLAUDO Dr. Ing. G.S. Pascoli  
Dott.ssa P. Coccolo  
Geom. E. Cina