
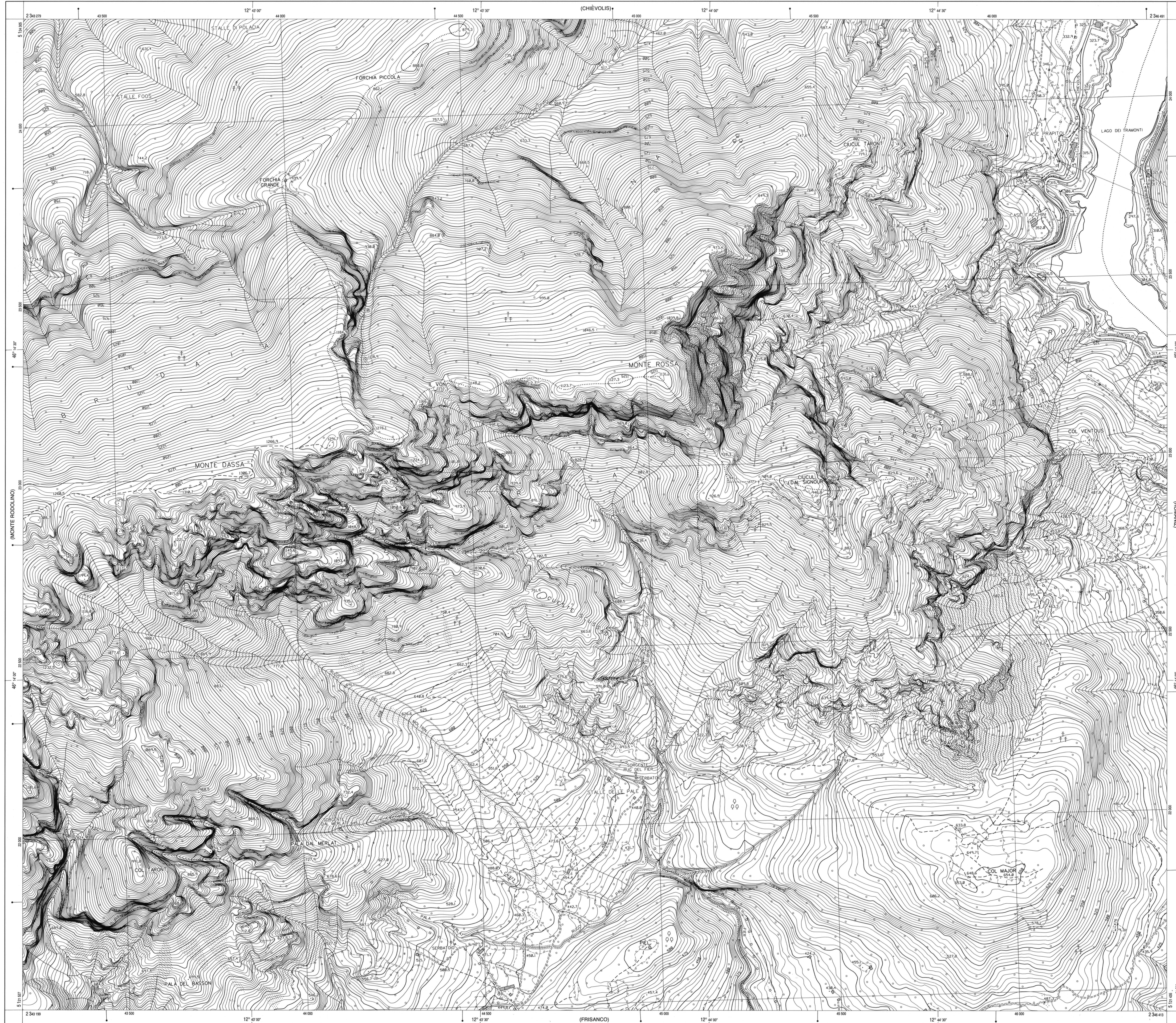


048131 MONTE ROSSA

SCALA 1:5000




EQUIDISTANZA FRA LE CURVE DI LIVELLO METRI 5 (LE CURVE A TRATTI METRI 1)
ALTIMETRIA ESPRESA IN METRI E RIFERITA AL LIVELLO MEDIO DEL MARE (MAREGGIATO DI GENOVA)
LE COORDINATE GEOGRAFICHE SONO RIFERITE AL SISTEMA E.O. 1980
LE COORDINATE PIANE SONO RIFERITE AL SISTEMA NAZIONALE GAUSS-BOAGA



CONVERSIONE DELLE COORDINATE IN U.T.M. (WGS 84)
DA GAUSS - BOAGA DA U.T.M. (ED 50)

E	N	E	N
-2 020 004 m	-23	-70	-192



COORDINATE U.T.M. DEI VERTICI (ED50)

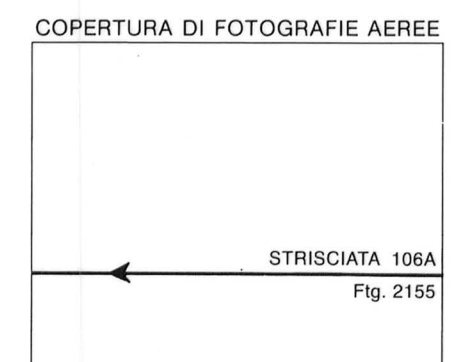
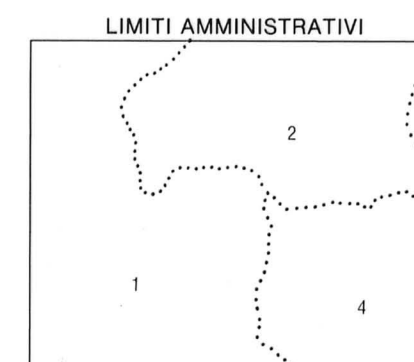
VERTICE	E	N
NO	323 346	5 124 475
NE	325 557	5 124 383
SO	323 265	5 121 697
SE	325 479	5 121 605

SITUAZIONE 10000 E 5000 C.T.R.

12	09	10
16	13	14
04	01	02

SITUAZIONE 50000 I.G.M.

001 FRANCO DI FAVORE	002 AMPEZZO	003 TOMBEZZO
004 CLART	005 TRAMONTI DI SOTTO	006 GENOVA DEL FRIULI
007 FARNO	008 MAMMOLO	009 LONCE



1 - FRISANCO
2 - TRAMONTI DI SOTTO
3 - FRAZ. DEL COM. DI TRAMONTI DI SOPRA
4 - MEDUNO

ESECUZIONE: A.T.I. - Compagnia Generale Ripreserres S.p.A. - Parma
Benedetti Italia & C. s.n.c. - Firenze

DIREZIONE LAVORI: Arch. M. Ghidini
COLLAUDO: Dr. Ing. G.S. Pascoli
Dott. ssa P. Coccolio
Geom. E. Cina