



048081 MONTE CERESOI

SCALA 1:5000

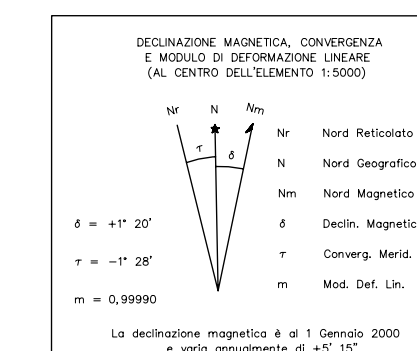


EQUIDISTANZA TRA LE CURVE DI LIVELLO METRI 5 (LE CURVE A TRATTI METRI 1)  
ALTIMETRIA ESPRESSA IN METRI E REFERITA AL LIVELLO MEDIO DEL MARE (MAREOGRAFIO DI GENOVA)  
LE COORDINATE GEOGRAFICHE SONO REFERITE AL SISTEMA E.D. 1950  
LE COORDINATE PIANE SONO REFERITE AL SISTEMA NAZIONALE GAUSS-BOAGA

AGGIORNAMENTO GENERALE ANNO 2004

CONVERSIONE DELLE COORDINATE IN U.T.M. (WGS 84)

DA GAUSS - BOAGA		DA U.T.M. (E.D. 50)	
E	N	E	N
-2 020 004 m	-23 m	-70 m	-192 m

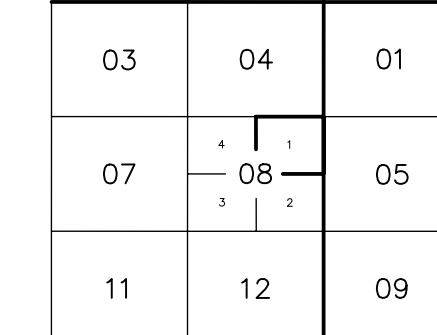


COORDINATE DEI VERTICI U.T.M.

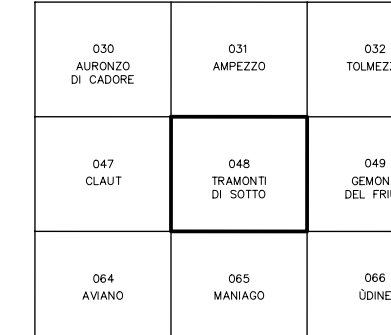
VERTICE	E.D. 50		WGS 84	
	E	N	E	N
NO	342 963	5 135 059	342 833	5 134 868
NE	346 109	5 134 978	346 039	5 134 786
SO	342 833	5 132 282	342 761	5 132 090
SE	346 039	5 132 200	345 968	5 132 008

IL RETICOLO U.T.M. E.D. 50 È RIPRODOTTO A MARGINE COL SEGNO

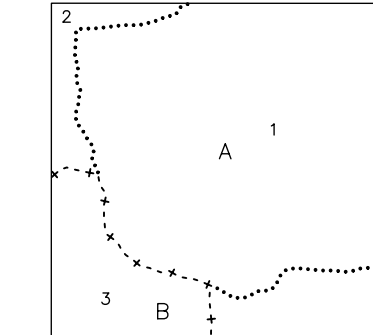
SITUAZIONE 10000 E 5000 C.T.R.



SITUAZIONE 50000 I.G.M.

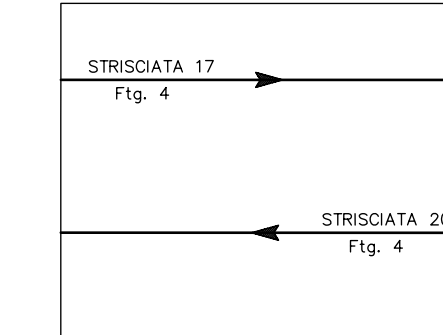


LIMITI AMMINISTRATIVI



- A - UDINE
- B - PORDENONE
- 1 - CAVAZZO CARNICI
- 2 - VERZENIS
- 3 - VITO D'ASIO
- 4 - TRASAGHIS

COPERTURA DI FOTOGRAFIE AEREE



Luglio-Agosto 2004 - WILD RC30  
Scala media dei fotogrammi 1:10000  
Restituzione e disegno anno 2004-2005

1ª EDIZIONE 1991/95  
2ª EDIZIONE 2004

ESECUZIONE : A.T.L. - Compagnia Generale  
Riproduzione: S.p.A. - Parma  
Benedetti Italo s.r.l. - Firenze  
DIREZIONE LAVORI : Arch. M. Ghidini  
COLLAUDO : Geom. E. Cirio

FOLGIO 50000 I.G.M.:  
SEZIONE: 048080  
ELEMENTO: 048081

N. 048  
SAN CERESOI  
MONTE CERESOI