



049011  
MONTE AMARIANUTTE

SCALA 1:5000

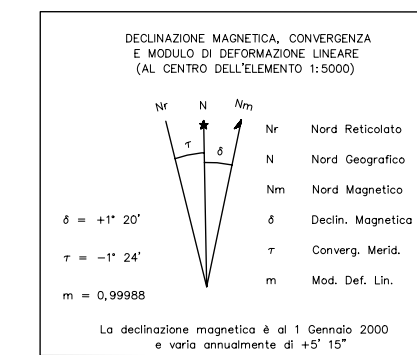


EQUIDISTANZA TRA LE CURVE DI LIVELLO METRI 5 (LE CURVE A TRATTI METRI 1)  
ALTIMETRIA ESPRESSA IN METRI E RIFERTA AL LIVELLO MEDIO DEL MARE (MAREOGRAFICO DI GENOVA)  
LE COORDINATE GEODETICHE SONO RIFERITE AL SISTEMA E.D. 50  
LE COORDINATE PIANE SONO RIFERITE AL SISTEMA NAZIONALE GAUSS-BOAGA

AGGIORNAMENTO GENERALE ANNO 2004

CONVERSIONE DELLE COORDINATE IN U.T.M. (WGS 84)

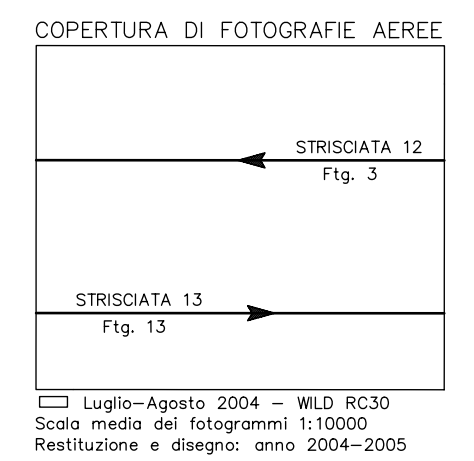
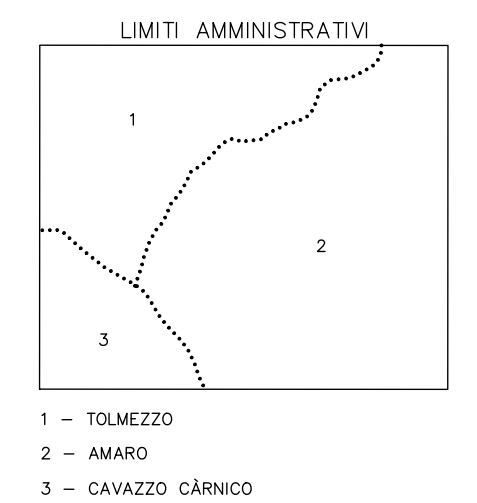
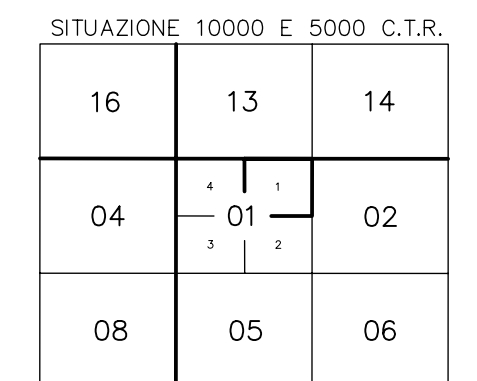
DA GAUSS - BOAGA		DA U.T.M. (E.D. 50)	
E	N	E	N
-2 020 004 m	-24 m	-71 m	-193 m



COORDINATE DEI VERTICI U.T.M.

VERTICE	E.D. 50		WGS 84	
	E	N	E	N
NO	349 452	5 140 453	349 382	5 140 260
NE	352 656	5 140 375	352 585	5 140 182
SO	349 384	5 137 676	349 313	5 137 483
SE	352 588	5 137 597	352 518	5 137 405

IL RITROVATO U.T.M. E.D. 50 È RIPORTATO A MAREGGIO DEL SESTO



1ª EDIZIONE 1993/95  
2ª EDIZIONE 2004

ESECUZIONE : A.T.L. - Compagnia Generale  
Riproduzione: S.p.A. - Parma  
Benedetti Italo s.r.l. - Firenze  
DIREZIONE LAVORI : Arch. M. Ghidini  
COLLAUDO : Geom. E. Cima

FOLGIO 50000 I.G.M.:  
SEZIONE: 049010  
ELEMENTO: 049011

N. 049  
CAVAZZO CARNICO  
MONTE AMARIANUTTE