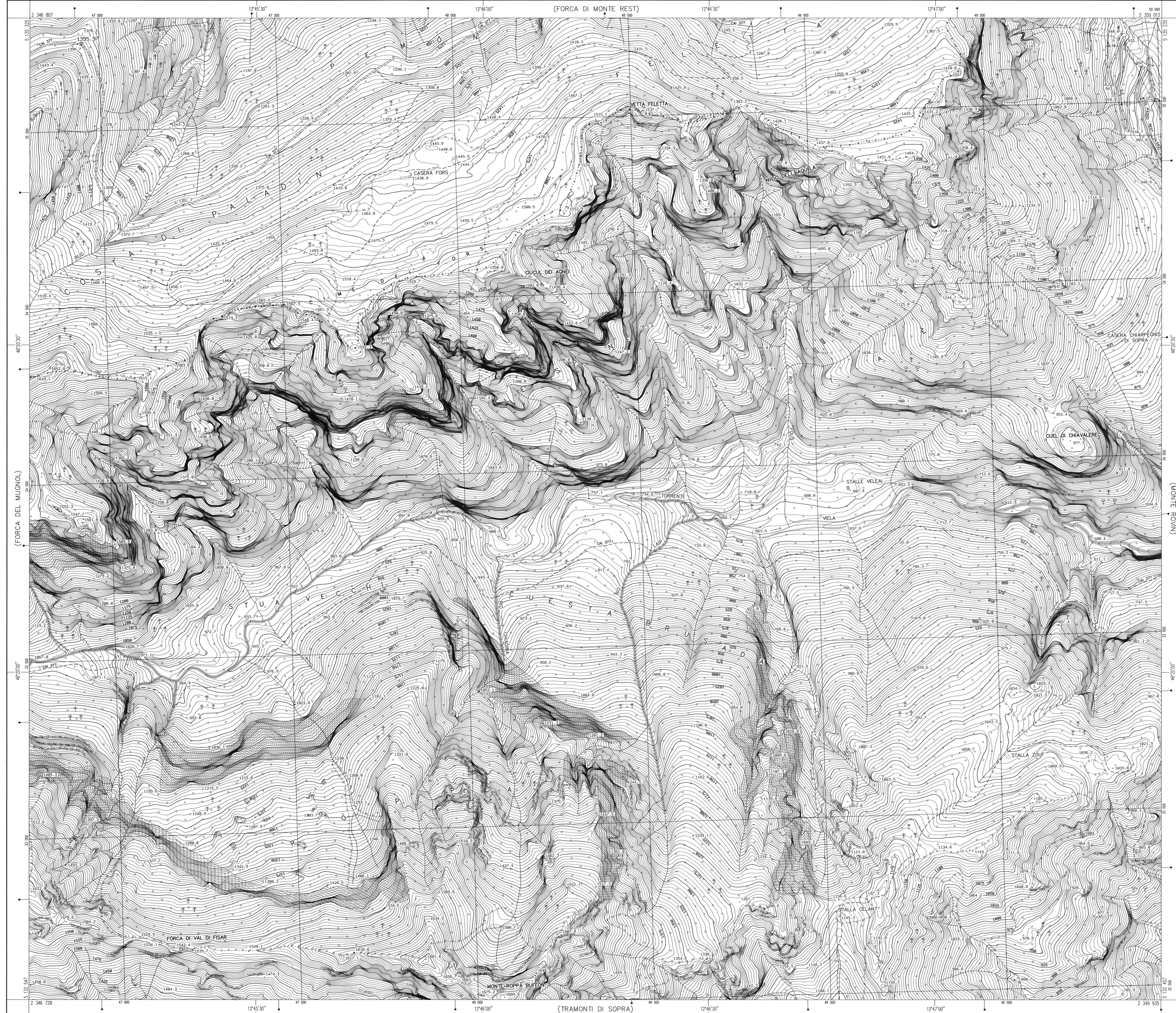


**048064
VETTA FELETTA**

SCALA 1:5000

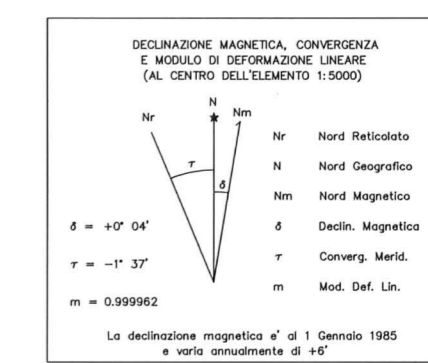


EQUIDISTANZA TRA LE CURVE DI LIVELLO METRI 5 (DEI CURVE A TRATTI METRI 1)
 ALTIMETRIA ESPRESSA IN METRI E RIFERITA AL LIVELLO MEDIO DEL MARE (BARIGRAFICO DI GENOVA)
 LE COORDINATE GEOGRAFICHE SONO RIFERITE AL SISTEMA E.D. 1950
 LE COORDINATE PIANE SONO RIFERITE AL SISTEMA NAZIONALE GAUSS-BOGA



CONVERSIONE DELLE COORDINATE IN U.T.M. (WGS 84)

DA GAUSS - BOGA		DA U.T.M. (E.D. 50)	
E	N	E	N
-2 020 004 m	-23 m	-70 m	-192 m



COORDINATE VERTICI U.T.M. (E.D. 50)

VERTICE	E	N
NO	328 873	5 135 494
NE	330 079	5 135 404
SO	336 794	5 132 716
SE	330 001	5132 636

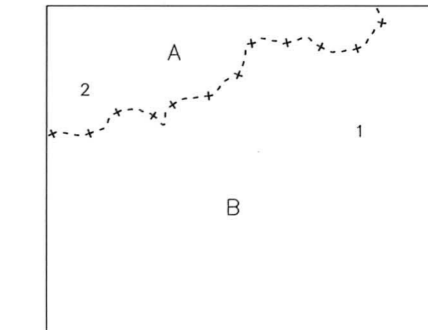
SITUAZIONE 10000 E 5000 C.T.R.

01	02	03
05	06	07
09	10	11

SITUAZIONE 50000 I.G.M.

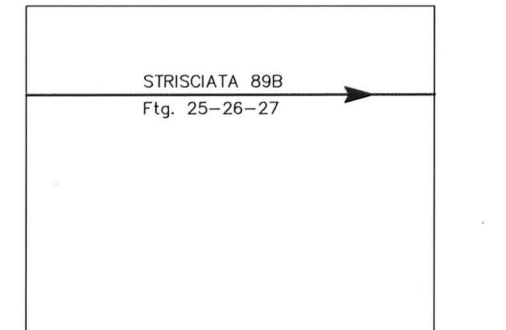
030 AMBIATO DI CADORE	031 AMPEZZO	032 TOMAZZO
047 CLAUT	048 TRAMONTI DI SOPRA	049 GEMONA DEL FRIULI
054 AVIANO	055 MARIANO	056 CONE

LIMITI AMMINISTRATIVI



A - UDINE
 B - PORDENONE
 1 - TRAMONTI DI SOPRA
 2 - SOCCHEVE

COPERTURA DI FOTOGRAFIE AEREE



Settembre 2000 - WLD RC30
 Scala media dei fotogrammi 1:20000
 Restituzione e disegno: anno 2001

ESCUZIONE: A.T.I. - Compagnia Generale
 Ripreserete S.p.A. - Parma
 Benedetti Italo & C. s.n.c. - Firenze
 DIREZIONE LAVORI: Arch. M. Gaudini
 COLLAUDO: Dr. Ing. G.S. Pascoli
 Dott.ssa P. Cocco
 Geom. E. Cirna

FOLGIO 50000 I.G.M.: N. 048
 SEZIONE: 048064 TRAMONTI DI SOPRA
 ELEMENTO: 048064 VETTA FELETTA

Tutti i diritti di riproduzione e di rielaborazione "Riservati"