

# 047152 MONTE LUPO

SCALA 1:5000




EQUIDISTANZA FRA LE CURVE DI LIVELLO METRI 5 (LE CURVE A TRATTI METRI 1)  
ALTIMETRIA ESPRESSA IN METRI E RIFERITA AL LIVELLO MEDIO DEL MARE (BAROGRAFICO DI GENOVA)  
LE COORDINATE GEOGRAFICHE SONO RIFERITE AL SISTEMA E.O. 1980  
LE COORDINATE PIANE SONO RIFERITE AL SISTEMA NAZIONALE GAUSS-BOAGA



CONVERSIONE DELLE COORDINATE IN U.T.M. (WGS 84)

DA GAUSS - BOAGA		DA U.T.M. (ED 50)	
E	N	E	N
-2 020 003 m	-24	-69	-193



COORDINATE U.T.M. DEI VERTICI (ED50)

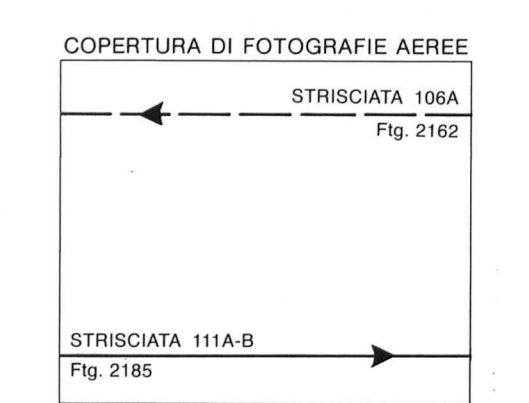

VERTICE	E	N
NO	310 412	5 122 082
NE	313 825	5 121 983
SO	310 326	5 119 304
SE	313 541	5 119 205

SITUAZIONE 10000 E 5000 C.T.R.

10	11	12
14	15	16
02	03	04

SITUAZIONE 50000 I.G.M.

001 CORONA INVERIGO	002 AUSONIO DI COCONE	003 AMPEZZO
004 LONGARONE	005 CLAUT	006 FRAMONTI DI SOFFIO
007 BELLANO	008 AVIANO	009 MANGGIA



1 - BARCIS

ESECUZIONE: A.T.I. - Compagnia Generale Riparatrice S.p.A. - Parma  
Benedetti Italo & C. s.n.c. - Firenze

DIREZIONE LAVORI: Arch. M. Ghidini

COLLAUDO: Dr. Ing. G. S. Passoli  
Dott. Ssa P. Cocchio  
Geom. E. Cima

FOGLIO 50 000 I.G.M. N° 047  
SEZIONE: 047150 MONTE FORCIA BASSA  
ELEMENTO: 047152 MONTE LUPO