



047064
CIMA DEI PRETI

SCALA 1:5000

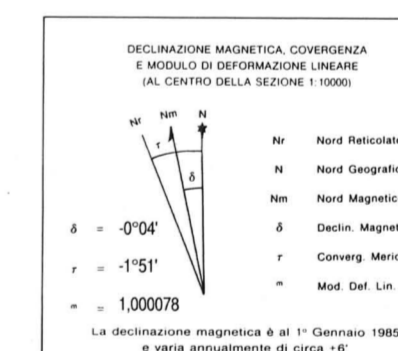


EQUIDISTANZA FRA LE CURVE DI LIVELLO METRI 5 E LE CURVE A TRATTI METRI 1;
ALTIMETRIA ESPRESSA IN METRI E RIFERTA AL LIVELLO MEDIO DEL MARE (MARIOGRAFICO DI GENOVA);
LE COORDINATE GEOGRAFICHE SONO RIFERITE AL SISTEMA E.D. 1965
LE COORDINATE PIANE SONO RIFERITE AL SISTEMA NAZIONALE GAUSS-BOGGA



CONVERSIONE DELLE COORDINATE IN U.T.M. (WGS 84)
DA GAUSS - BOGGA DA U.T.M. (ED 50)

E	N	E	N
-2 020 003 m	-24	-69	-193



COORDINATE U.T.M. DEI VERTICI (ED50)

VERTICE	E	N
NO	301 225	5 136 277
NI	304 431	5 136 173
NO	301 155	5 133 499
NI	304 342	5 133 396

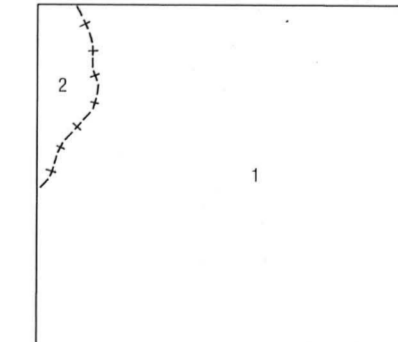
SITUAZIONE 10000 E 5000 C.T.R.

01	02	03
	4 1	
05	06	07
	3 2	
09	10	11

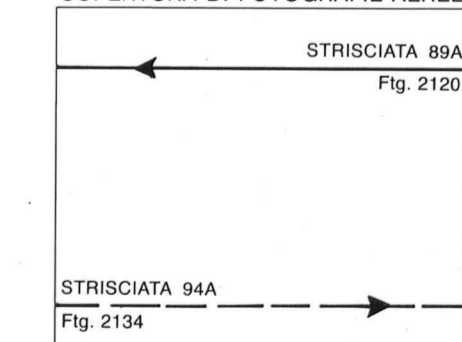
SITUAZIONE 50000 I.G.M.

009 OPITERNA DI CALDERE	010 RANNO DI CALDERE	011 AMPELLO
016 LONGARONE	017 CLAUT	018 TRAVANTO DI SOTTO
013 BELLUNO	014 AVIANO	015 MARAGO

LIMITI AMMINISTRATIVI



COPERTURA DI FOTOGRAFIE AEREE



- 1 - CIMOLAS
- 2 - REGIONE VENETO

ESECUZIONE: A.T.I. Compagnia Generale
Ripreseare S.p.A. - Parma
Benedetti Italo & C. s.n.c. - Firenze

DIREZIONE LAVORI: Jaco. M. Ghigini

COLLAUDO: Dr. Ing. G.S. Pascoli
Dott.ssa P. Cocco
Geom. E. Cima

FOGLIO 50 000 I.G.M. N° 047
SEZIONE: 047060 CIMA DEI PRETI
ELEMENTO: 047064 CIMA DEI PRETI