

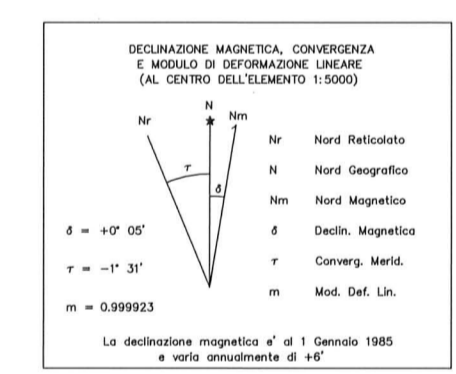


EQUIDISTANZA TRA LE CURVE DI LIVELLO METRI 5 (DE CURVE A TRATTO METRI 1)  
ALTIMETRIA ESPRESSA IN METRI E RIFERITA AL LIVELLO MEDIO DEL MARE (BARICENTRO DI GENOVA)  
LE COORDINATE GEOGRAFICHE SONO RIFERITE AL SISTEMA E.D. 1950  
LE COORDINATE PIANE SONO RIFERITE AL SISTEMA NAZIONALE GHAUSS-BOGGA



CONVERSIONE DELLE COORDINATE IN U.T.M. (WGS 84)

DA GAUSS - BOGGA		DA U.T.M. (E.D. 50)	
E	N	E	N
-2 020 004 m	-23 m	-70 m	-192 m



COORDINATE VERTICI U.T.M. (E.D. 50)

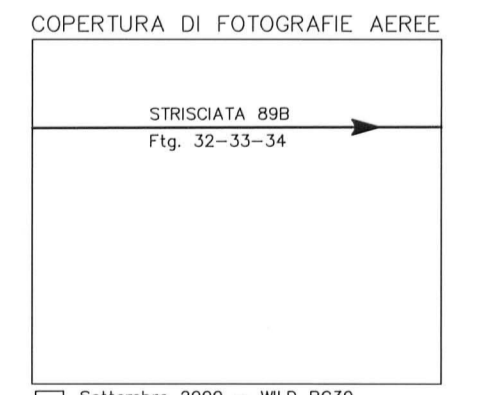
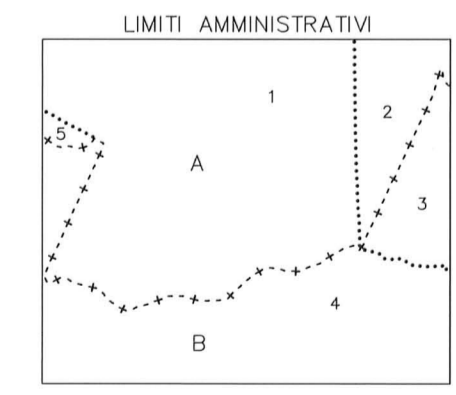
VERTICE	E	N
NO	336 491	5 135 228
NE	339 897	5 135 143
SO	336 465	5 132 400
SE	339 824	5 132 365

SITUAZIONE 10000 E 5000 C.T.R.

02	03	04
06	07	08
10	11	12

SITUAZIONE 50000 I.G.M.

030 MURONDI DI COCONE	031 AMPEZZO	032 TOLMEZZO
047 CLAUT	048 TRAVIGNO DEL SOTTO	049 GEMONA DEL FRIULI
054 AVIANO	055 MARRAS	056 UDINE



- A - UDINE  
 B - PORDENONE  
 1 - PREZONE  
 2 - VERZEGNIS  
 3 - VITO D'ASSO  
 4 - TRAMONTI DI SOTTO  
 5 - SOCCHEVE

ESECUZIONE : A.T.I. - Compagnia Generale  
 Ripreserente S.p.A. - Parma  
 Benedetti Izzo & C. s.n.c. - Firenze  
 DIREZIONE LAVORI : Arch. M. Ghidini  
 COLLAUDO : Dr. Ing. G.S. Pascoli  
 Dat. 2000 P. Coccolato  
 Geom. E. Cirio