



032132 MONTE AMARIANA

SCALA 1:5000

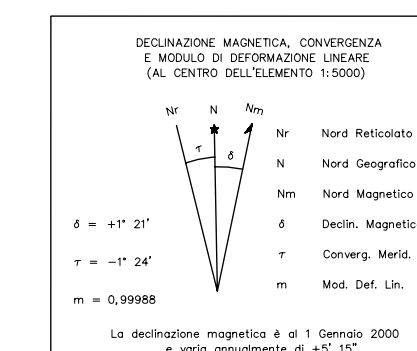


EQUIDISTANZA TRA LE CURVE DI LIVELLO METRI 5 (LE CURVE A TRATTI METRI 1)  
ALTIMETRIA ESPRESSA IN METRI E RIFERTA AL LIVELLO MEDIO DEL MARE (MEDIAGRAFICI DI GENOVA)  
LE COORDINATE GEOGRAFICHE SONO RIFERITE AL SISTEMA E.D. 50  
LE COORDINATE PIANE SONO RIFERITE AL SISTEMA NAZIONALE GAUSS-BOGA

AGGIORNAMENTO GENERALE ANNO 2004

CONVERSIONE DELLE COORDINATE IN U.T.M. (WGS 84)

DA GAUSS - BOGA		DA U.T.M. (E.D. 50)	
E	N	E	N
-2 020 004 m	-24 m	-71 m	-193 m



COORDINATE DEI VERTICI U.T.M.

VERTICE	E.D. 50		WGS 84	
	E	N	E	N
NO	349 320	5 143 231	349 491	5 143 038
NE	352 723	5 143 153	352 652	5 142 960
SO	349 452	5 140 453	349 382	5 140 260
SE	352 656	5 140 375	352 585	5 140 182

IL RITROVATO S.T.M. E.D. 50 È RIPORTATO A MONTE COL SESTO

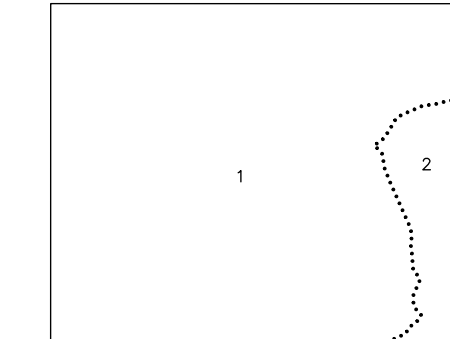
SITUAZIONE 10000 E 5000 C.T.R.

12	09	10
16	13	14
04	01	02

SITUAZIONE 50000 I.G.M.

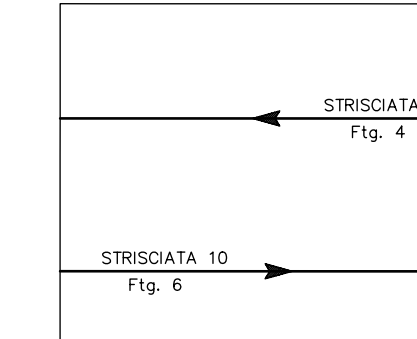
018 PADOVA MONTE CROCE CARNIOL.		
031 AMPEZZO	032 TOLMEZZO	033 TARVISIO
048 TRIESTE DI SOTTO	044 GENOVA DEL FRIULI	050 MONTE CANAN

LIMITI AMMINISTRATIVI



1 - TOLMEZZO  
2 - AMARO

COPERTURA DI FOTOGRAFIE AEREE



1 - Luglio-Agosto 2004 - WLD RC30  
Ripreseserie S.G.A.-Parma  
Benedetti Italo s.r.l.-Firenze  
DIREZIONE LAVORI : Arch. M. Ghidini  
COLLAUDO : Geom. E. Cirna

1ª EDIZIONE 1995  
2ª EDIZIONE 2004

FOLGIO 50000 I.G.M.:  
SEZIONE: 032130  
ELEMENTO: 032132

N. 032  
TOLMEZZO  
MONTE AMARIANA