

047022 COLLE RONCADA

SCALA 1:5000

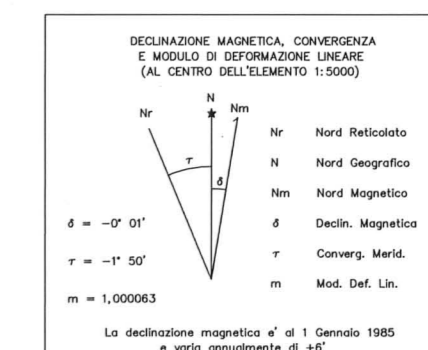


EQUIDISTANZA TRA LE CURVE DI LIVELLO METRI 5 (DE CURVE A TRATTI METRI 1)
ALTEZZA ESPRESSA IN METRI E RIFERTA AL LIVELLO MERO DEL MARE (BAROMETRICO DI GIROVA)
LE COORDINATE GEOGRAFICHE SONO RIFERITE AL SISTEMA E.S. 1950
LE COORDINATE PIANE SONO RIFERITE AL SISTEMA NAZIONALE GAUSS-BOAGA



CONVERSIONE DELLE COORDINATE IN U.T.M. (WGS 84)

DA GAUSS - BOAGA		DA U.T.M. (E.D. 50)	
E	N	E	N
-2 020 003 m	-24 m	0 m	-193 m



COORDINATE VERTICI U.T.M. (E.D. 50)

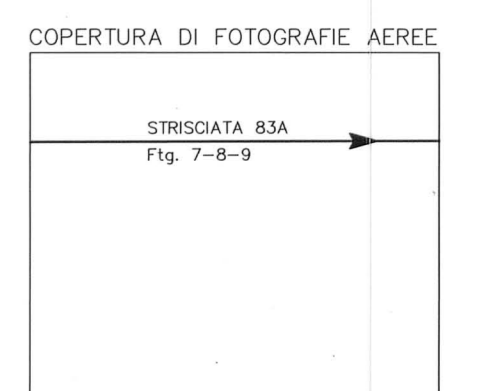
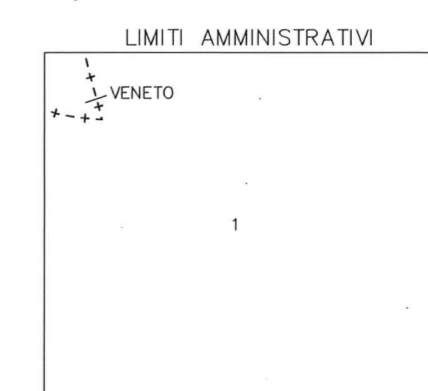
VERTICE	E	N
NO	304 550	5 138 951
NE	307 725	5 138 849
SO	304 431	5 138 173
SE	307 637	5 138 071

SITUAZIONE 10000 E 5000 C.T.R.

13	14	15
01	02	03
05	06	07

SITUAZIONE 50000 I.G.M.

028 CORINA D'AMPEZZO	030 AMPEZZO D'AMPEZZO	031 AMPEZZO
046 LONGARRE	047 CLAUT	048 TOSSA DI SOTTO
063 MILLANO	064 AVIANO	065 MANGANO



1 - CIMOLAS

Settembre 2000 - WILD RC30
Scala medio dei fotogrammi 1:20000
Restituzione e disegno: anno 2001

ESECUZIONE: A.T.I. - Compagnia Generale
Riproduzione S.p.A. - Parma
Benedetti Italo & C. s.n.c. - Firenze

DIREZIONE LAVORI: Arch. M. Ghidini

COLLAUDO: Dr. Ing. G.S. Pascoli
Dott. Geo. P. Coccole
Geom. E. Cima