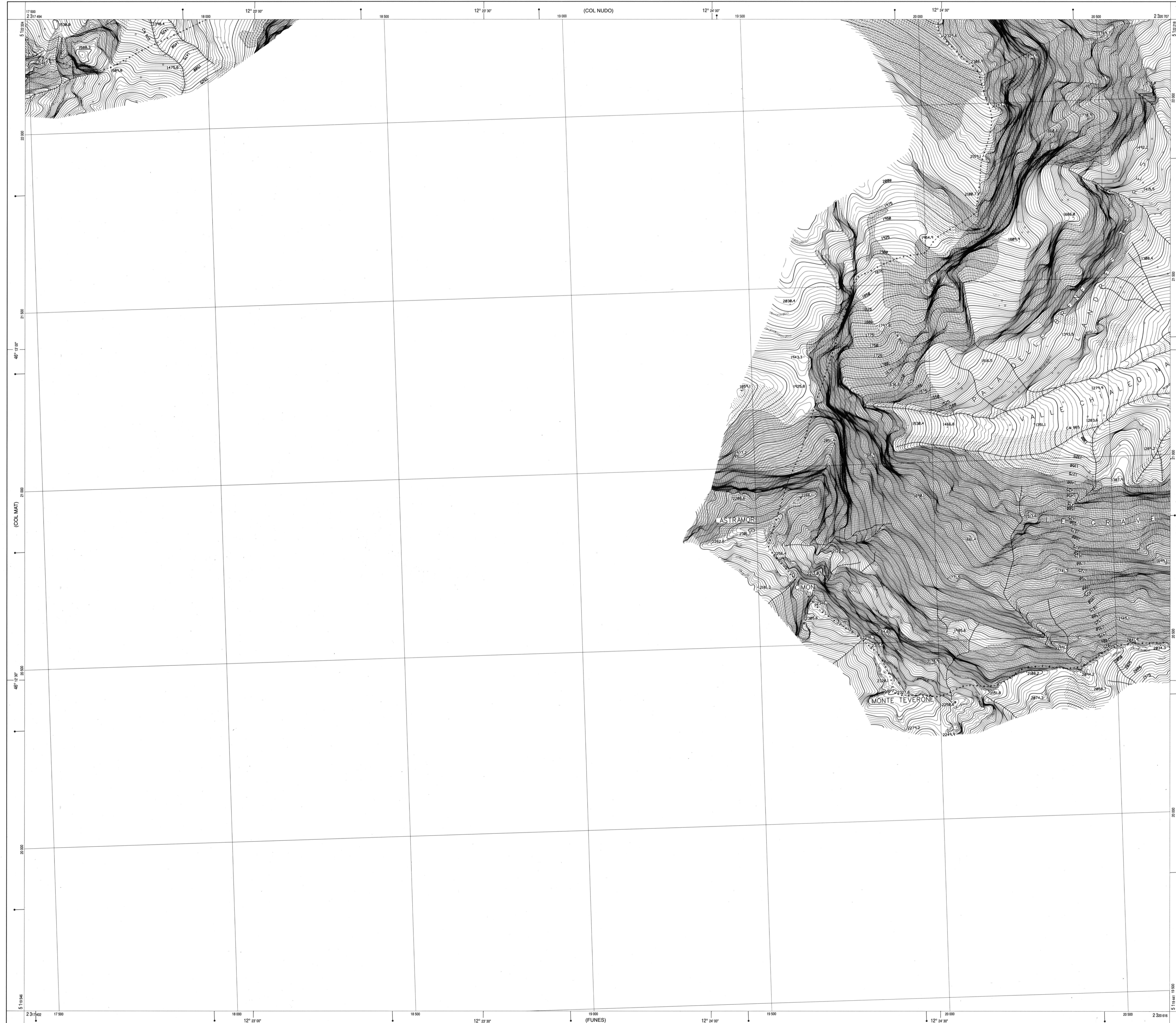


047132
CIMON

SCALA 1:5000




EQUIDISTANZA FRA LE CURVE DI LIVELLO METRI 5 (LE CURVE A TRATTI METRI 1)
ALTIMETRIA ESPRESSA IN METRI E RIFERITA AL LIVELLO MEDIO DEL MARE (MAREOGRAFO DI GENOVA)
LE COORDINATE GEOGRAFICHE SONO RIFERITE AL SISTEMA E.D. 1950
LE COORDINATE PIANE SONO RIFERITE AL SISTEMA NAZIONALE GAUSS-BOAGA



CONVERSIONE DELLE COORDINATE IN U.T.M. (WGS 84)

DA GAUSS - BOAGA		DA U.T.M. (ED 50)	
E	N	E	N
-2 020 003 m	-24	-60	-193



COORDINATE U.T.M. DEI VERTICI (ED50)

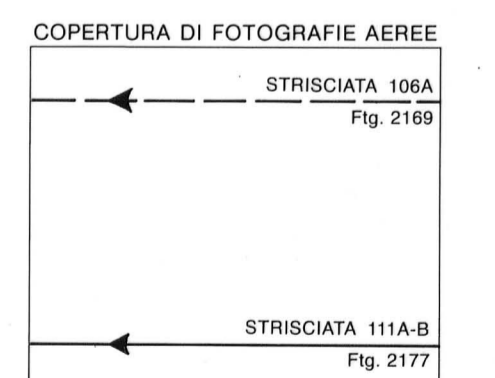

VERTICE	E	N
NO	297 559	5 122 494
NE	300 772	5 122 388
SO	297 467	5 119 716
SE	300 682	5 119 611

SITUAZIONE 10000 E 5000 C.T.R.

12	09	10
16	4 13 14	
04	01	02

SITUAZIONE 50000 I.G.M.

008 CORTINA EMPIREDO	009 AURONZO DI CAIONE	011 AMPEZZO
005 LOGGIONE	007 CLAUT	006 TRAMONTI DI SOTTO
002 RELLAUDO	004 AVIANO	003 MANSIÒ



- 1 - ERTO E CASSO
- 2 - CLAUT
- 3 - REGIONE VENETO

Settembre 2000 - WILD RC20
Scala media dei fotogrammi 1:20000
Restituzione e disegno: anno 2001

ESECUZIONE A.T.I. - Compagnia Generale
Ripresariane S.p.A. - Parma
Benedetti Italo & C. s.n.c. - Firenze

DIREZIONE LAVORI Arch. M. Ghidini

COLLAUDO Dr. Ing. G.S. Pascoli
Dott. Ing. P. Coccolio
Geom. E. Cina