

047163 ANDREIS

SCALA 1:5000




EQUIDISTANZA FRA LE CURVE DI LIVELLO METRI 5 (LE CURVE A TRATTI METRI 1)
ALTIMETRIA ESPRESSA IN METRI E RIFERITA AL LIVELLO MEDIO DEL MARE (BAROGRADO DI GENOVA)
LE COORDINATE GEOGRAFICHE SONO RIFERITE AL SISTEMA E.D. 1960
LE COORDINATE PIANE SONO RIFERITE AL SISTEMA NAZIONALE GAUSS BOAGA



CONVERSIONE DELLE COORDINATE IN U.T.M. (WGS 84)

DA GAUSS - BOAGA		DA U.T.M. (ED 50)	
E	N	E	N
-2 020 000 m	-24	-69	-193



COORDINATE U.T.M. DEI VERTICI (ED50)

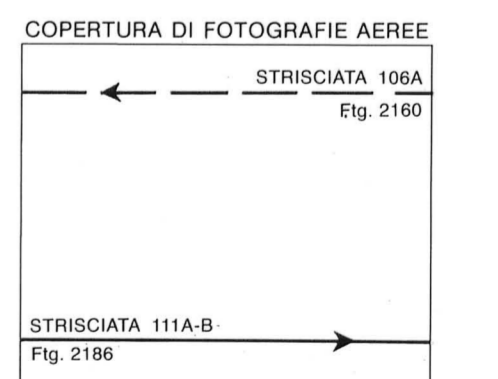
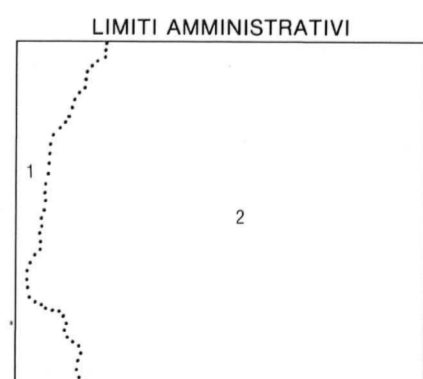
VERTICE	E	N
NO	313 825	5 121 983
NE	316 839	5 121 886
SE	313 541	5 119 255
SO	316 756	5 119 108

SITUAZIONE 10000 E 5000 C.T.R.

11	12	09
15	4 1 3 2	13
03	04	01

SITUAZIONE 50000 I.G.M.

023 CORFINA EMPEZZO	026 JURZANO DIADIONE	031 AMPEZZO
036 LONGARONE	041 CLAUT	048 TRAMONTO DI SOTTO
051 BELLINO	056 BIVANO	065 MARMANO



1 - BARCIS
2 - ANDREIS

Settembre 2000 - WILD RC20
Scala media dei fotogrammi 1:20000
Restituzione e disegno anno 2001

ESECUZIONE: A.T.I. - Compagnia Generale
Ripristinazione S.p.A. - Parma
Benedetti Italo & C. s.n.c. - Firenze
DIREZIONE LAVORI: Arch. M. Ghidini
COLLAUDO: Dr. Ing. G.S. Passoli
Dott.ssa P. Coccolio
Geom. E. Cina

FOGLIO 50 000 I.G.M.
SEZIONE: 047160
ELEMENTO: 047163

N° 047
ANDREIS
ANDREIS