

065011
FRATTA

SCALA 1:5000




EQUIDISTANZA FRA LE CURVE DI LIVELLO METRI 5 E CURVE A TRATTI METRI 1;
ALTIMETRIA ESPRESSA IN METRI E RIPERTA AL LIVELLO MEDIO DEL MARE (MAREOGRAFO DI GENOVA);
LE COORDINATE GEOGRAFICHE SONO RIPORTE AL SISTEMA E.D. 1950
LE COORDINATE PIANE SONO RIPORTE AL SISTEMA NAZIONALE GAUSS-BOAGA



CONVERSIONE DELLE COORDINATE IN U.T.M. (WGS 84)

DA GAUSS - BOAGA		DA U.T.M. (ED 50)	
E	N	E	N
-2 020 004 m	-24	-70	-193



COORDINATE U.T.M. DEI VERTICI (ED50)

VERTICE	E	N
NO	323 185	5 118 919
NE	326 400	5 118 827
SO	323 105	5 118 141
SE	326 321	5 116 049

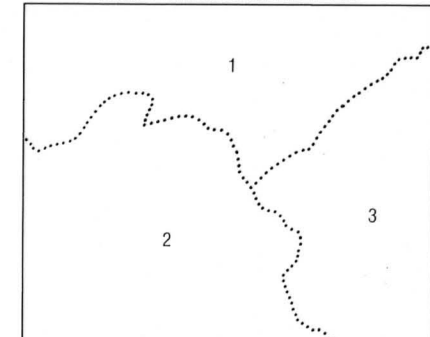
SITUAZIONE 10000 E 5000 C.T.R.

16	13	14
04	4 01 3	02
08	05	06

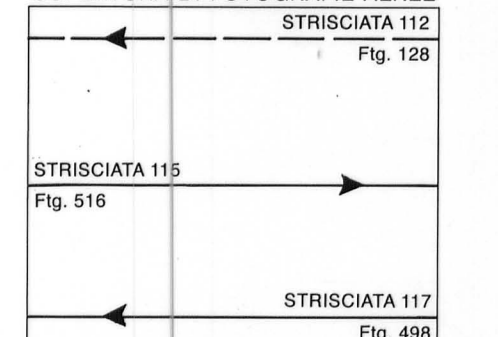
SITUAZIONE 50000 I.G.M.

001 CLAUT	002 FRATTA SOTTO	003 FRATTA SOPRA
004 FRATTA	005 FRATTA	006 FRATTA
007 FRATTA	008 FRATTA	009 FRATTA

LIMITI AMMINISTRATIVI



COPERTURA DI FOTOGRAFIE AEREE



1 - FRISANCO
2 - MANIAGO
3 - FANNA

ESECUZIONE: A.T.I. - Compagnia Generale Riprodotrice S.p.A. - Parma
 Benedetti Iato & C. s.n.c. - Firenze
 DIREZIONE LAVORI: Arch. M. Ghidini
 COLLAUDO: Dr. Ing. G.S. Pascoli
 Dis. Lisa P. Coccolo
 Geom. E. Cima