REGIONE AUTONOMA FRIULI - VENEZIA GIULIA

CARTA TECNICA NUMERICA REGIONALE

047161
MONTE CASTELLO

SCALA 1:5000

100 metri 0 250 500 metri

EQUIDISTANZA FRA LE CURVE DI LIVELLO METRI 5 (LE CURVE A TRATTI METRI 1)

ALTIMETRIA ESPRESSA IN METRI E RIFERITA AL LIVELLO MEDIO DEL MARE (MAREOGRAFO DI GENOVA)

LE COORDINATE GEOGRAFICHE SONO RIFERITE AL SISTEMA E.D. 1950

LE COORDINATE PIANE SONO RIFERITE AL SISTEMA NAZIONALE GAUSS-BOAGA

CONVERSIONE DELLE COORDINATE IN U.T.M. (WGS 84)

DA GAUSS - BOAGA		DA U.T.M. (ED 50)	
E	N	E	N
-2 020 003 m	-24	-69	-193

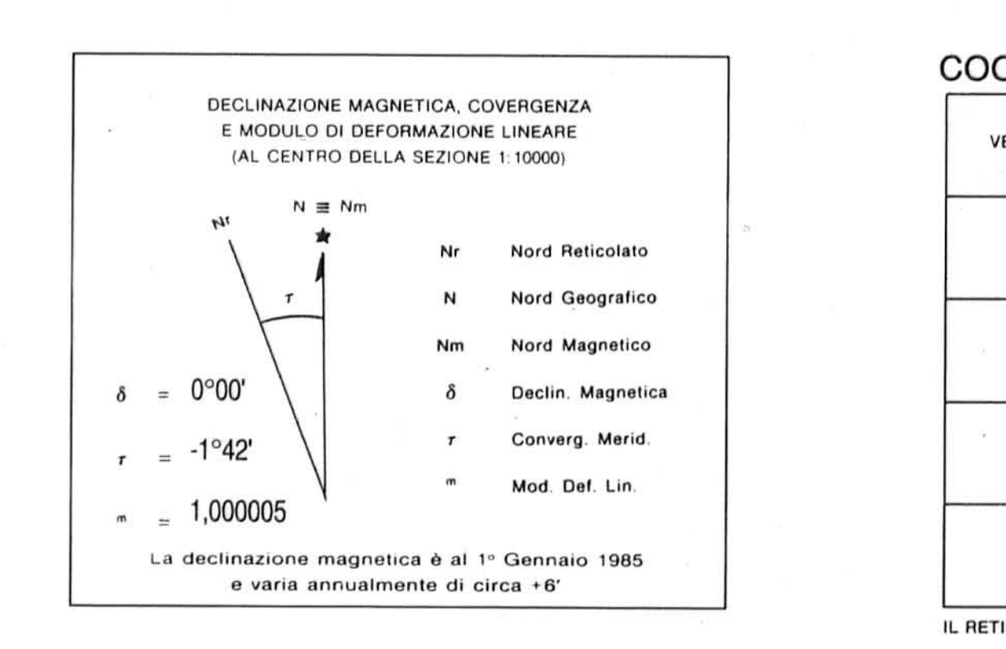

COORDINATE U.T.M. DEI VERTICI (ED50)

VERTICE	E	N
NO	316 922	5 124 664
NE	320 134	5 124 568
SO	316 839	5 121 886
SE	320 052	5 121 791

IL RETICOLATO U.T.M. È RIPORTATO A MARGINE COL SEGNO

SITUAZIONE 10000 E 5000 C.T.R.

11	12	09
15	16 (4, 1, 3, 2)	13
03	04	01

SITUAZIONE 50000 I.G.M.

029 CORTINA D'AMPEZZO	030 AURONZO DI CADORE	031 AMPEZZO
046 LONGARONE	047 CLAUT	048 TRAMONTI DI SOTTO
063 BELLUNO	064 AVIANO	065 MANIAGO

LIMITI AMMINISTRATIVI

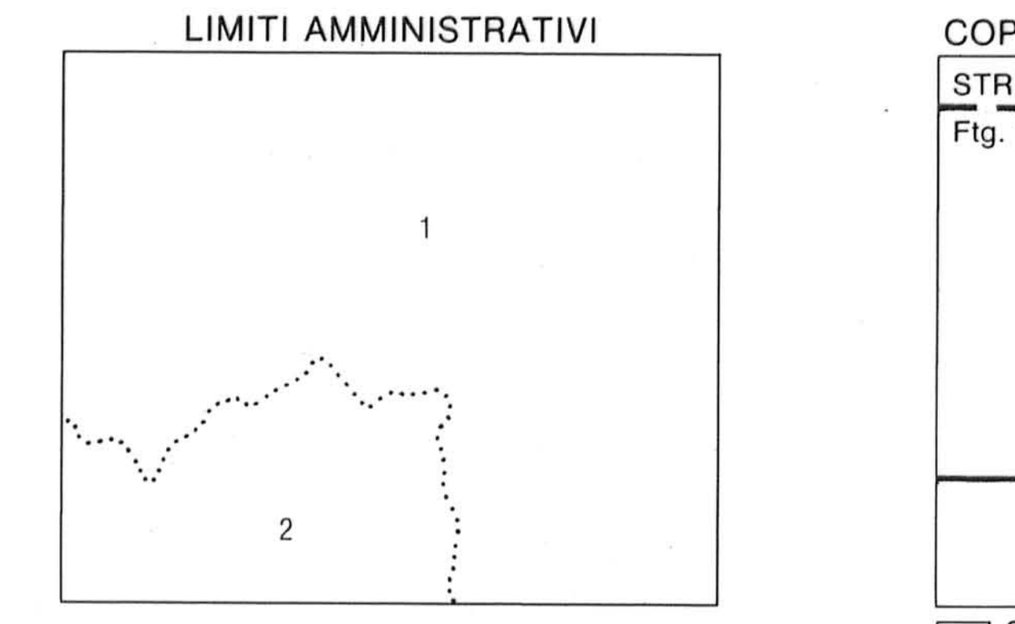

1 - FRISANCO
2 - ANDREIS

COPERTURA DI FOTOGRAFIE AEREE

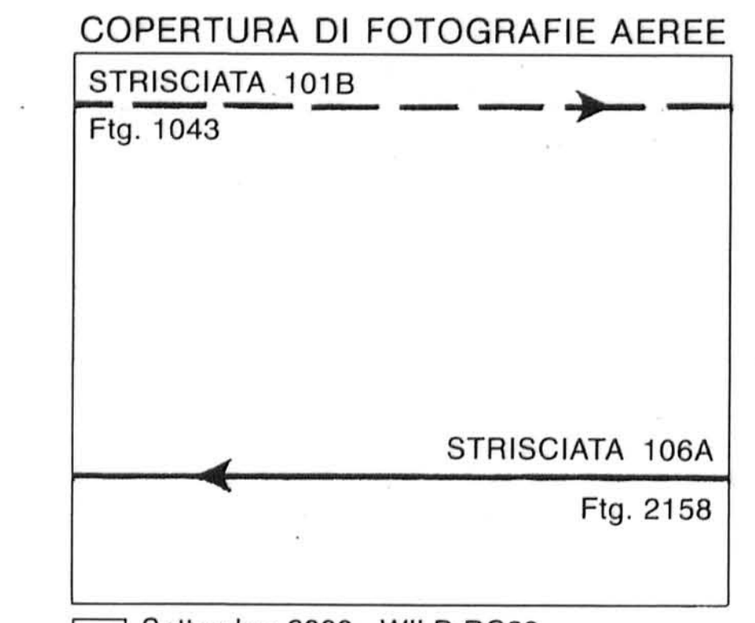

Settembre 2000 - WILD RC20
Scala media dei fotogrammi 1:20000
Restituzione e disegno: anno 2001

ESECUZIONE :A.T.I.- Compagnia Generale Ripreseaeree S.p.A. - Parma
Benedetti Italo & C. s.n.c.- Firenze

DIREZIONE LAVORI :Arch. M. Ghidini

COLLAUDO :Dr. Ing. G.S. Pascoli
Dott.ssa P. Coccolo
Geom. E. Cima

FOGLIO 50 000 I.G.M. N° 047
SEZIONE: 047160 ANDREIS
ELEMENTO: 047161 MONTE CASTELLO

Tutti i diritti di riproduzione e di rielaborazione "Riservati"