


047033
CIMA POSTEGAE

SCALA 1:5000

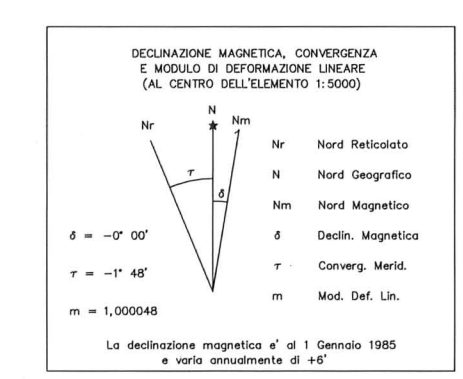


CONCORDANZA TRA LE CURVE DI LIVELLO METRI S. DE. CURVE A TRATTI METRI (1)
ALTIMETRIA ESPRESSA IN METRI E RIFERTA AL LIVELLO MEDIO DEL MARE (BAROGRADO DI GENOVA)
LE COORDINATE GEOGRAFICHE SONO RIFERITE AL SISTEMA G.C. 1950
LE COORDINATE PIANE SONO RIFERITE AL SISTEMA NAZIONALE GAUSS-BROAGA



CONVERSIONE DELLE COORDINATE IN U.T.M. (WGS 84)

DA GAUSS - BOAGA		DA U.T.M. (E.D. 50)	
E	N	E	N
-2 020 003 m	-24 m	-69 m	-193 m



COORDINATE VERTICI U.T.M. (E.D. 50)

VERTICE	E	N
NO	307 725	5 138 849
NE	310 929	5 138 749
SO	307 637	5 138 071
SE	310 843	5 138 971

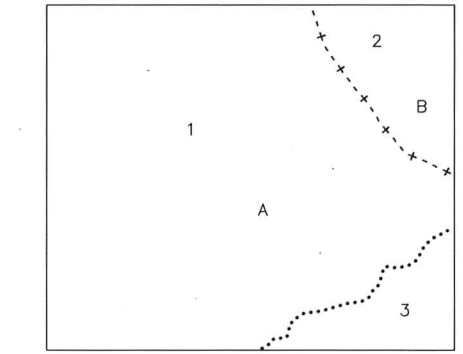
SITUAZIONE 10000 E 5000 C.T.R.

14	15	16
02	03	04
06	07	08

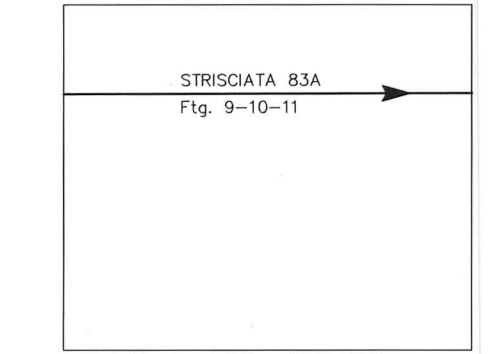
SITUAZIONE 50000 I.G.M.

001 CORNIA D'ARPEZZO	002 ARPEZZO DI SOGHE	003 ARPEZZO
004 LONGARNE	005 CLAUT	006 TRAMONTI DI SOTTO
007 BELLINO	008 AVIANO	009 MARRADO

LIMITI AMMINISTRATIVI



COPERTURA DI FOTOGRAFIE AEREE



A - PORDENONE
B - UDINE
1 - CIMAOLAS
2 - FORNI DI SOPRA
3 - CLAUT

Settembre 2000 - WLD RC30
Scala media dei fotogrammi 1:20000
Restituzione e disegno: anno 2001

ESECUZIONE: A.T.I. - Compagnia Generale
Riprestaurazione S.p.A.-Torino
Benedetti Holo & C. s.n.c.-Firenze
DIREZIONE LAVORI: Arch. M. Ghidoni
COLLAUDO: (Dr. Ing. G.S. Pissocci)
Dott.ssa P. Coccolo
Geom. E. Cima

FOGLIO 50000 I.G.M.: N. 047
SEZIONE: 047030 MONTE PRAMAGGIORE
ELEMENTO: 047033 CIMA POSTEGAE