

048130
FRISANCO

SCALA 1:10000



RIDUZIONE FOTOMECCANICA DELLA CARTA TECNICA NUMERICA REGIONALE A SCALA 1:5000

EQUIDISTANZA FRA LE CURVE DI LIVELLO METRI 5 (LE CURVE A TRATTI METRI 1)

ALTIMETRIA ESPRESSA IN METRI E RIFERITA AL LIVELLO MEDIO DEL MARE (BARIGRAFICO DI GENOVA)


LE COORDINATE GEOGRAFICHE SONO RIFERITE AL SISTEMA E.D. 1990

LE COORDINATE PIANE SONO RIFERITE AL SISTEMA NAZIONALE GAUSS-BOAGA



CONVERSIONE DELLE COORDINATE IN U.T.M. (WGS 84)

DA GAUSS - BOAGA		DA U.T.M. (ED 50)	
E	N	E	N
-2 020 004 m	-23	-70	-192



COORDINATE U.T.M. DEI VERTICI (ED50)

VERTICE	E	N
NO	320 134	5 124 568
NE	326 557	5 124 383
SO	319 970	5 119 013
SE	326 400	5 118 827

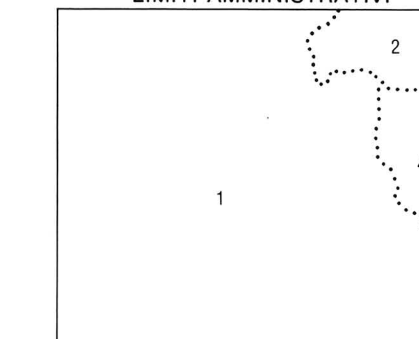
SITUAZIONE 10000 C.T.R.

12	09	10
16	13	14
04	01	02

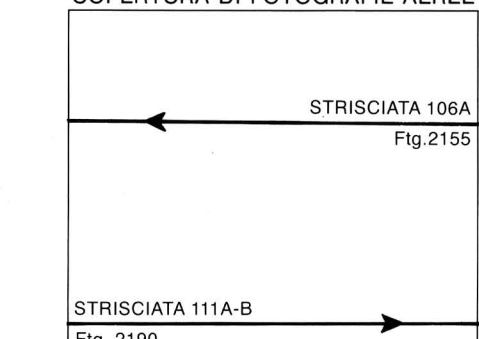
SITUAZIONE 50000 I.G.M.

004 MANSIATO DI CACORE	007 MANSIATO	008 TOMAZZO
007 CLART	008 FRAMONTI DI SOTTO	008 CISMONA DEL FRAU
008 MANSIATO	008 MANSIATO	008 LORNE

LIMITI AMMINISTRATIVI



COPERTURA DI FOTOGRAFIE AEREE



- 1 - FRISANCO
- 2 - TRAMONTI DI SOTTO
- 3 - FRAZ. DEL COM. DI TRAMONTI DI SOTTO
- 4 - MEDUNO

Settembre 2000 - WILD RIC20
Scala media dei fotogrammi 1:20000
Restituzione e disegno: anno 2001

ESECUZIONE: A.T.I. - Compagnia Generale Ripreseere S.p.A. - Parma
Benedetti Italo & C. s.n.c. - Firenze

DIREZIONE LAVORI: Arch. M. Ghislini

COLLAUDO: Dr. Ing. G.S. Pascoli
Dott.ssa P. Cocco
Geom. E. Cima